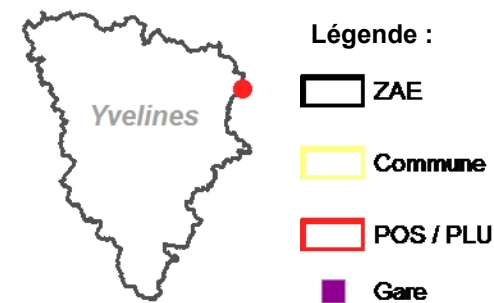


# Le Colombier - Carrières-sur-Seine



Date de création : années 70  
 Superficie : 10,52 ha  
 Surface bâtie : 38,84 %  
 Fibre optique : ZAE desservie (CG 78 - sept 2014)

Accessibilité (STIF 01/2014) :

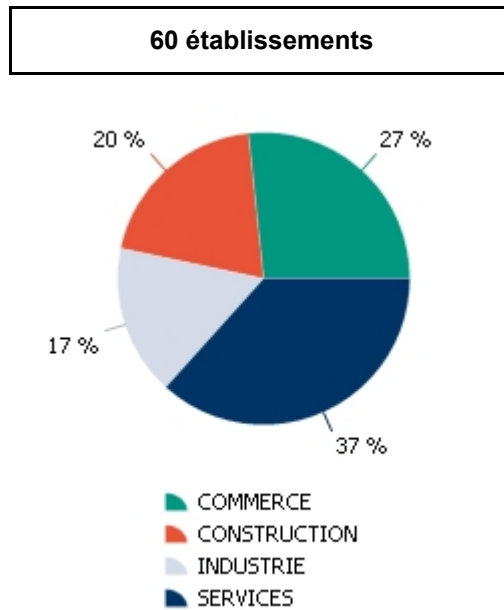
- La zone n'est pas desservie par une gare à moins de 500 m
- La zone est desservie par les lignes de bus 10 (Bus en Seine) et 34 (R'bus Argenteuil Bezou Sartrouville)

Sources : BD ORTHO© 2011, BD TOPO© 2014, CCID 78, DDT 78 - Février 2015

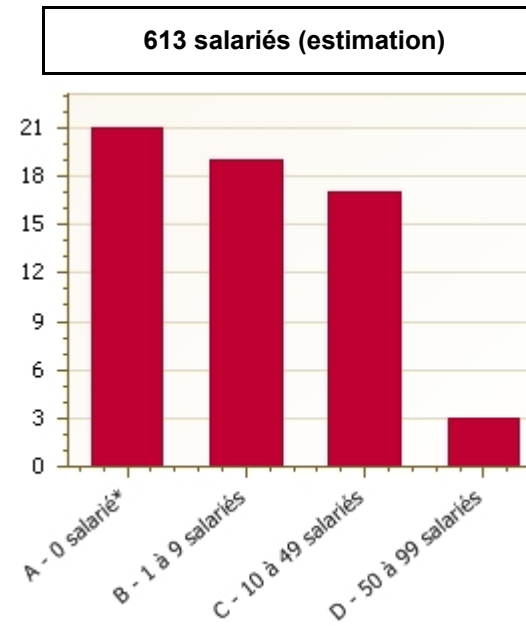
Données réglementaires du PLU élaboré / révisé le 10/02/2014 et élaboration du 10/02/2014

Libellé de zone	Surface en ha	Destination	Hauteur en m	Emprise au sol en %
UI	20,95	Zone destinée à recevoir des entrepôts, des établissements industriels, artisanaux, commerciaux, des bureaux et des activités de service de toute nature, des établissements scientifiques, techniques et administratifs	15	80

Répartition des établissements par secteur d'activités



Répartition des établissements par tranche d'effectifs



\* Etablissements dont le personnel est non salarié (structure familiale...), autoentreprise, effectif déclaré à la date de création, domiciliation.

Source : Fichier consulaire CCID 78 au 01/01/14

Principaux établissements employeurs :

- VEOLIA
- SEEF
- LE BOZEC ET GAUTIER
- ALBUQUERQUE CHAPES & ISOLATIONS
- BATI OUEST