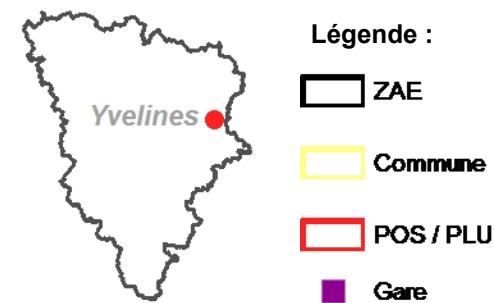


La Plaine de Villevert - Louveciennes



Date de création : NC
 Superficie : 27,72 ha
 Surface bâtie : 6,41 %
 Fibre optique : ZAE raccordée (CG 78 - sept 2014)

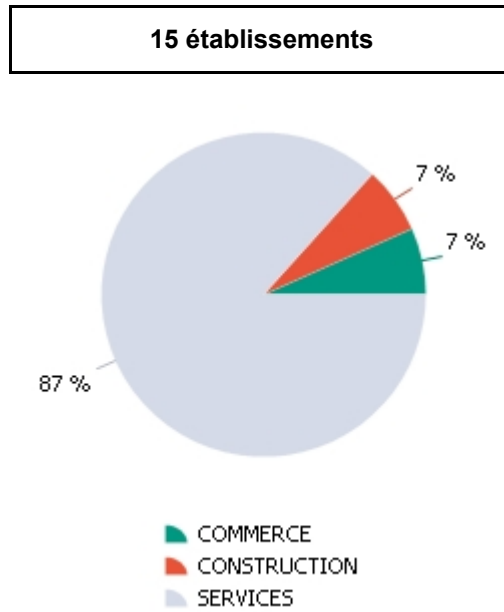
Accessibilité (STIF 01/2014) :

- La zone n'est pas desservie par une gare à moins de 500 m
- La zone est desservie par les lignes de bus 1 (Montesson les Rabaux) et T Express (Phébus)

Données réglementaires du PLU élaboré / révisé le 11/04/2013 et révision du 11/04/2013

Libellé de zone	Surface en ha	Destination	Hauteur en m	Emprise au sol en %
UV	27,68	Zone faisant l'objet d'une servitude de constructibilité limitée	15	5

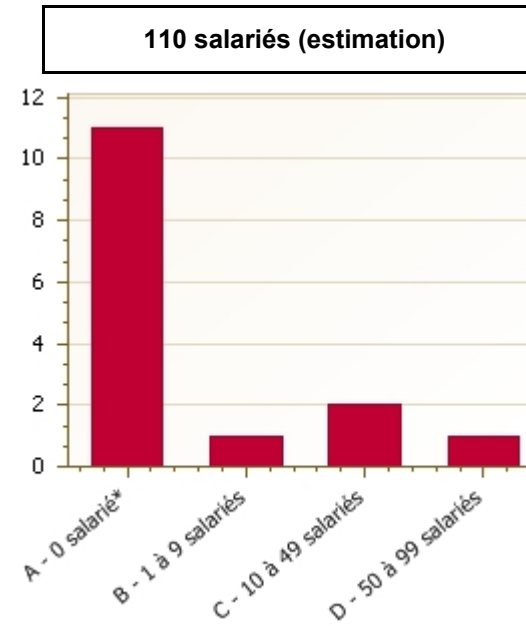
Répartition des établissements par secteur d'activités



Principaux établissements employeurs :

- METROPOLIS - LE LOFT
- BOA VISTA
- LOISIRS 2000
- LES PYRAMIDES
- EURL F.F.

Répartition des établissements par tranche d'effectifs



* Etablissements dont le personnel est non salarié (structure familiale...), autoentreprise, effectif déclaré à la date de création, domiciliation.

Source : Fichier consulaire CCID 78 au 01/01/14