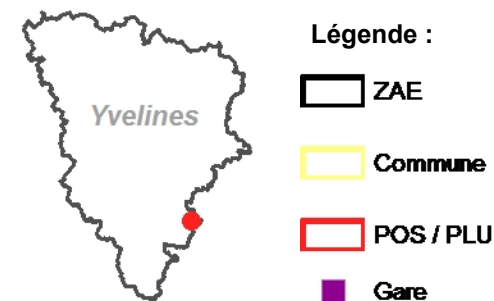


Bonnelles - Bonnelles



Date de création : 1973
 Superficie : 4,89 ha
 Surface bâtie : 16,99 %
 Fibre optique : ZAE non raccordée (CG 78 - sept 2014)

Accessibilité (STIF 01/2014) :

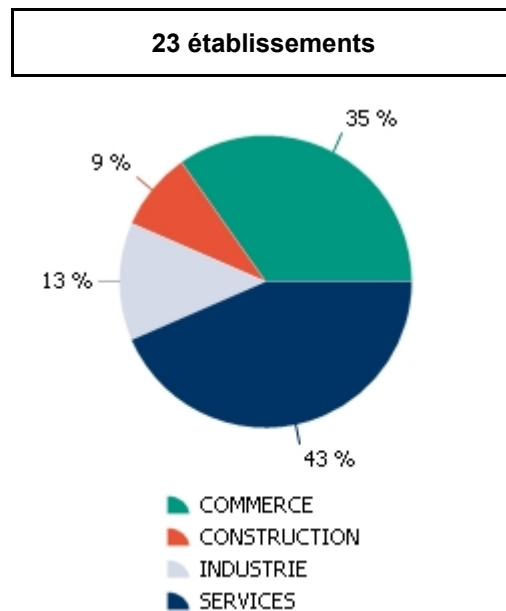
- La zone n'est pas desservie par une gare à moins de 500 m
- La zone est desservie par les lignes de bus 39-07 (S.A.V.A.C.) et 4 (Veolia Rambouillet)

Sources : BD ORTHO@2011, BD TOPO@2014, CCID 78, DDT 78 - Février 2015

Données réglementaires du PLU élaboré / révisé le 20/03/2014 et révision du 20/03/2014

Libellé de zone	Surface en ha	Destination	Hauteur en m	Emprise au sol en %
UD	1,72	Zone destinée à recevoir des logements de fonction ou assimilés et les constructions à usage de bureaux et de services liées à des équipements collectifs	14	50
UE	3,10	Zone réservée aux activités industrielles, tertiaires, artisanales et de services	9	50

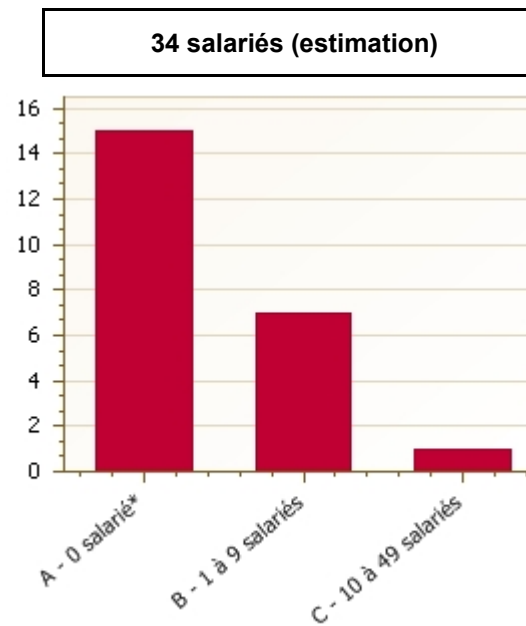
Répartition des établissements par secteur d'activités



Principaux établissements employeurs :

- CARREFOUR CONTACT
- IDF DEPLACEMENTS
- SOCIETE SAKAGUCHI
- ABEILLE PRODUCTIVE SARL
- RESPIREX FRANCE

Répartition des établissements par tranche d'effectifs



* Etablissements dont le personnel est non salarié (structure familiale...), autoentreprise, effectif déclaré à la date de création, domiciliation.

Source : Fichier consulaire CCID 78 au 01/01/14