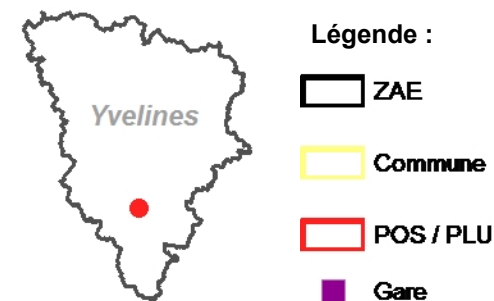


La Louvière - Rambouillet



Date de création : 1978
 Superficie : 4,51 ha
 Surface bâtie : 27,41 %
 Fibre optique : ZAE non raccordée (CG 78 - sept 2014)

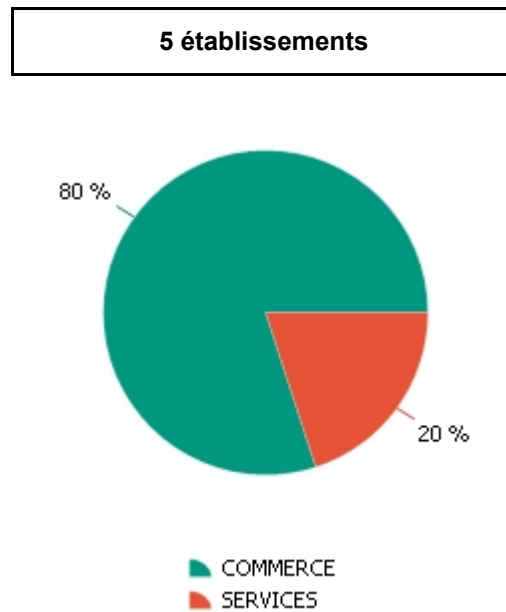
Accessibilité (STIF 01/2014) :
 - La zone n'est pas desservie par une gare à moins de 500 m
 - La zone est desservie par les lignes de bus 39-03 (S.A.V.A.C.) et 4 et E (Veolia Rambouillet)

Sources : BD ORTHO© 2011, BD TOPO© 2014, CCID 78, DDT 78 - Février 2015

Données réglementaires du PLU élaboré / révisé le 26/01/2012 et révision partielle du 07/02/2014

Libellé de zone	Surface en ha	Destination	Hauteur en m	Emprise au sol en %
Uib	5,37	Zone d'activités économiques	12	50

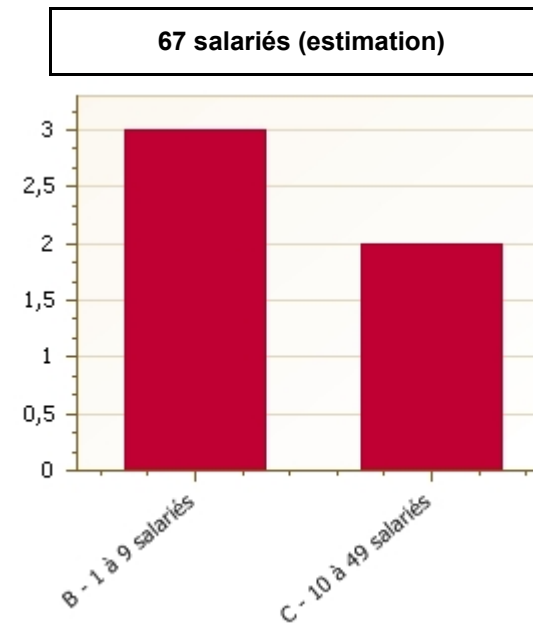
Répartition des établissements par secteur d'activités



Principaux établissements employeurs :

- SIMPLY MARKET
- AMARYS
- LA HALLE
- LA HALLE AUX CHAUSSURES
- ALDI MARCHE

Répartition des établissements par tranche d'effectifs



* Etablissements dont le personnel est non salarié (structure familiale...), autoentreprise, effectif déclaré à la date de création, domiciliation.

Source : Fichier consulaire CCID 78 au 01/01/14