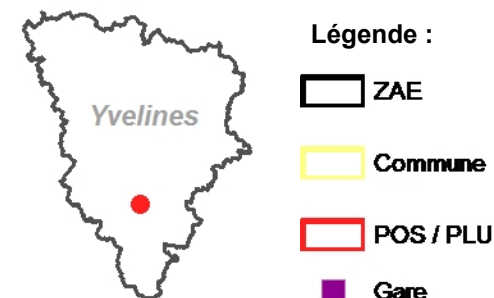


Le Pâtis - Rambouillet



Date de création : 1997
 Superficie : 9,68 ha
 Surface bâtie : 19,61 %
 Fibre optique : ZAE desservie (CG 78 - sept 2014)

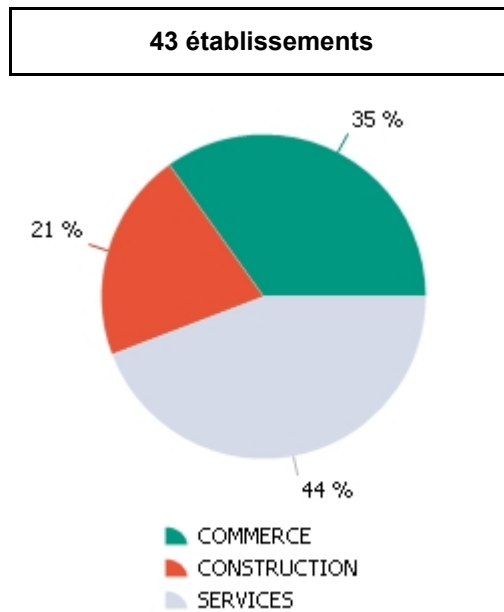
Accessibilité (STIF 01/2014) :

- La zone n'est pas desservie par une gare à moins de 500 m
- La zone est desservie par la ligne de bus B (Veolia Rambouillet)

Données réglementaires du PLU élaboré / révisé le 26/01/2012 et révision partielle du 07/02/2014

Libellé de zone	Surface en ha	Destination	Hauteur en m	Emprise au sol en %
U1b	4,05	Zone d'activités économiques	12	50
U1a	7,84	Zone d'activités économiques dont activités industrielles et entrepôts	12	50

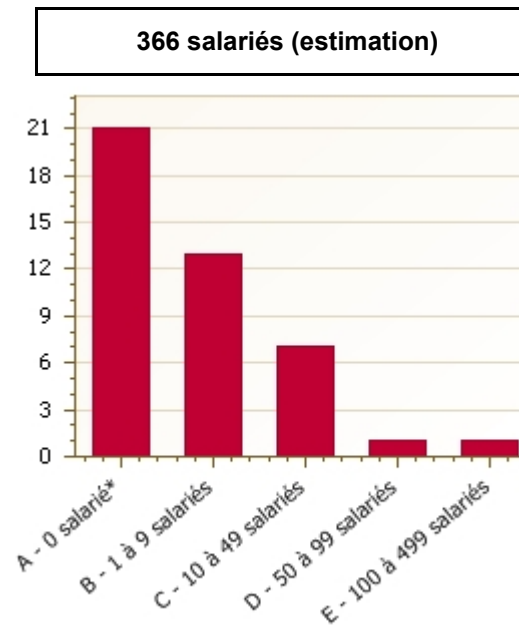
Répartition des établissements par secteur d'activités



Principaux établissements employeurs :

- VEOLIA TRANSPORT
- YVELINES RESTAURATION
- SOCIETE D'EXPERTISE COMPTABLE
- NEODIS
- EURL TECHNIC PROJECT

Répartition des établissements par tranche d'effectifs



* Etablissements dont le personnel est non salarié (structure familiale...), autoentreprise, effectif déclaré à la date de création, domiciliation.

Source : Fichier consulaire CCID 78 au 01/01/14