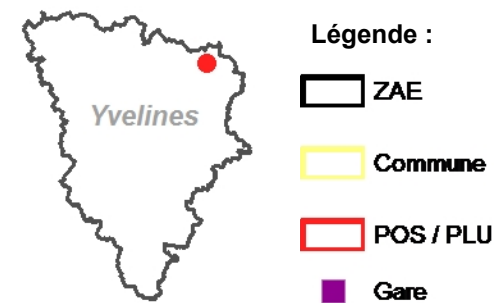


La Gare - Achères



Date de création : 1988
 Superficie : 5,97 ha
 Surface bâtie : 22,55 %
 Fibre optique : ZAE desservie (CG 78 - sept 2014)

Accessibilité (STIF 01/2014) :

- La zone est desservie par la gare d'Achères Ville (RER A, Paris Saint-Lazare)
- La zone est desservie par les lignes de bus 12 (Autocars Tourneux), 5 (Transdev Ile-de-France Conflans) et A1 et A2 (Transdev Ile-de-France Conflans)

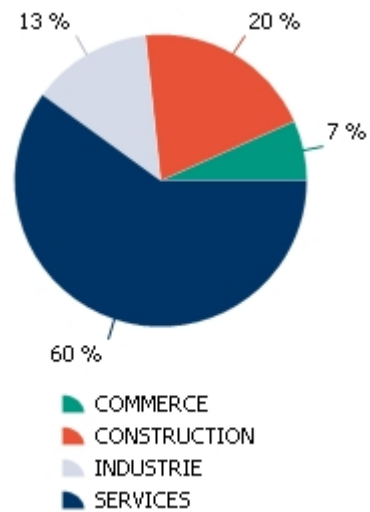
Sources : BD ORTHO© 2011, BD TOPO© 2014, CCID 78, DDT 78, AUDAS - Février 2015

Données réglementaires du PLU élaboré / révisé le 27/06/2007 et modification du 13/04/2012

Libellé de zone	Surface en ha	Destination	Hauteur en m	Emprise au sol en %
UW	14,52	Quartier à dominante activité économique, équipements collectifs et habitat	21	60

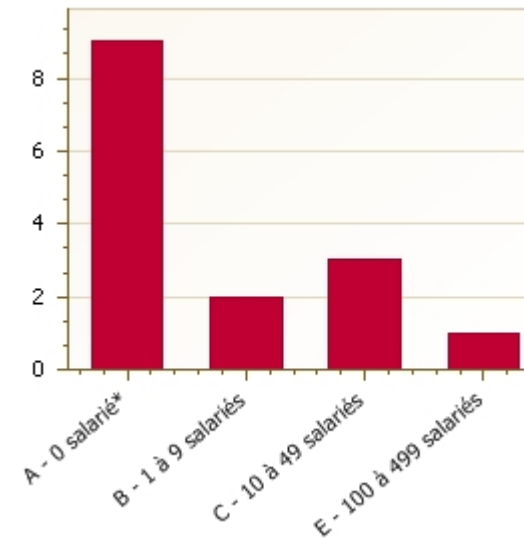
Répartition des établissements par secteur d'activités

15 établissements



Répartition des établissements par tranche d'effectifs

201 salariés (estimation)



* Etablissements dont le personnel est non salarié (structure familiale...), autoentreprise, effectif déclaré à la date de création, domiciliation.

Source : Fichier consulaire CCID 78 au 01/01/14

Principaux établissements employeurs :

- COFELY INEO
- TECHNOR
- YVELINES PLATRERIE
- SDHR
- SOCIETE LILLOISE DE MACHINES OUTILS