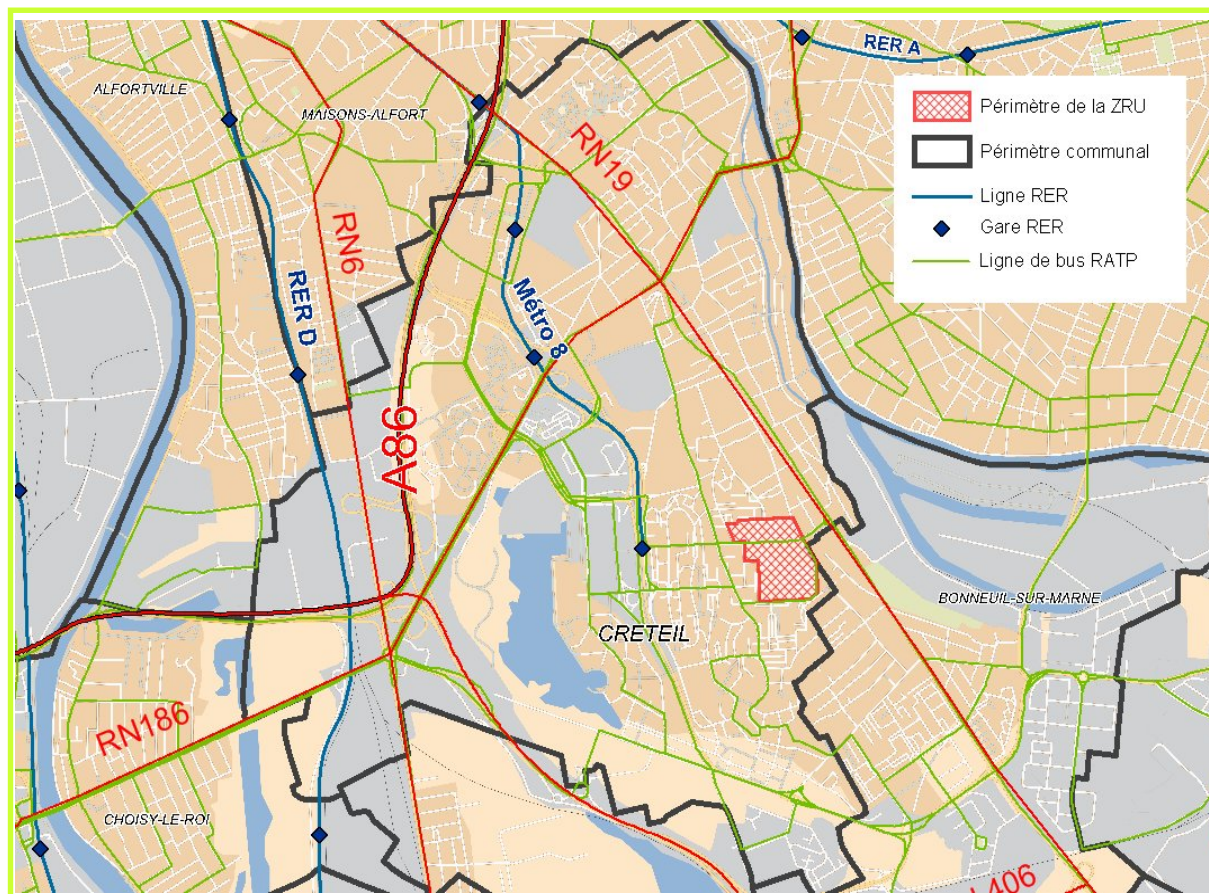
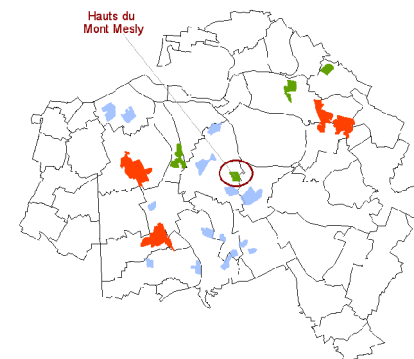


Présentation générale

Nom	Hauts du Mont Mesly
Rattachement communal	Créteil
Type de quartier prioritaire	Zone de Redynamisation Urbaine
Superficie de la zone	16 ha



La ZRU en bref...

16 hectares

3 042 habitants en 2006

104 établissements en 2009

La ZFU concentre 2% des établissements localisés sur la commune

+36,8% d'établissements sur la ZRU entre 2002 et 2009

30% des établissements dans le secteur Commerces et hébergement

56,7% des établissements ne possèdent aucun salarié

L'effectif salarié moyen est de 310

Economie

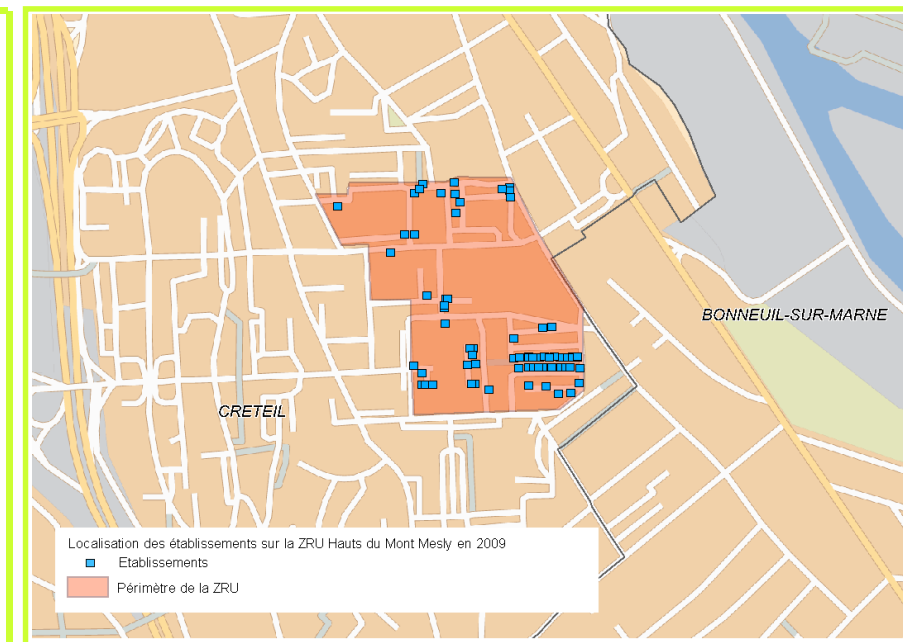
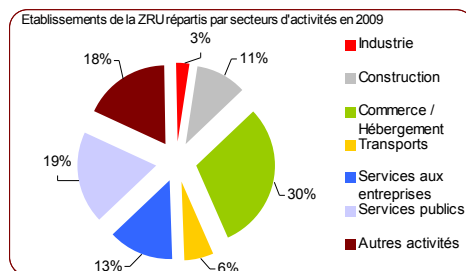
LES ETABLISSEMENTS

2009	Nombre d'établissements			2002
	ZRU	Commune	Part (%)	Part (%)
Créteil	104	5167	2%	2%

+36,8% d'établissements sur la ZRU entre 2002 et 2009 contre +35,1% sur Créteil.

3 secteurs d'activités dominants sur la ZRU en 2009 :

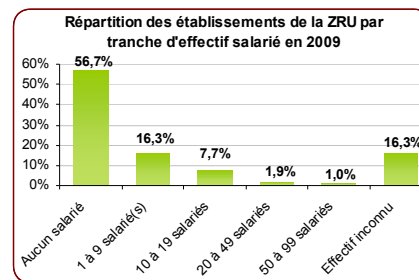
- ❖ commerces et hébergement (30%),
- ❖ services publics (19%),
- ❖ autres services (18%).



Comparaison profil sectoriel	Créteil
Services aux entreprises	28%
Commerces / hébergement	25%
Services publics	17%

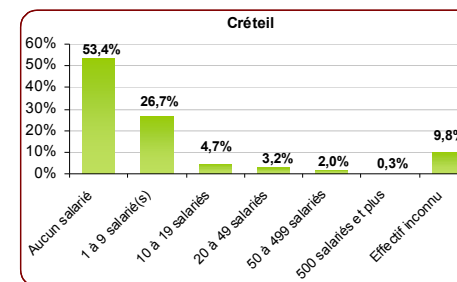
Etablissements par tranche d'effectifs en 2009

Plus de la moitié des établissements de la ZRU (56,7%) ne possède aucun salarié contre 53,4% sur Créteil.



Effectifs salariés moyen en 2009 :

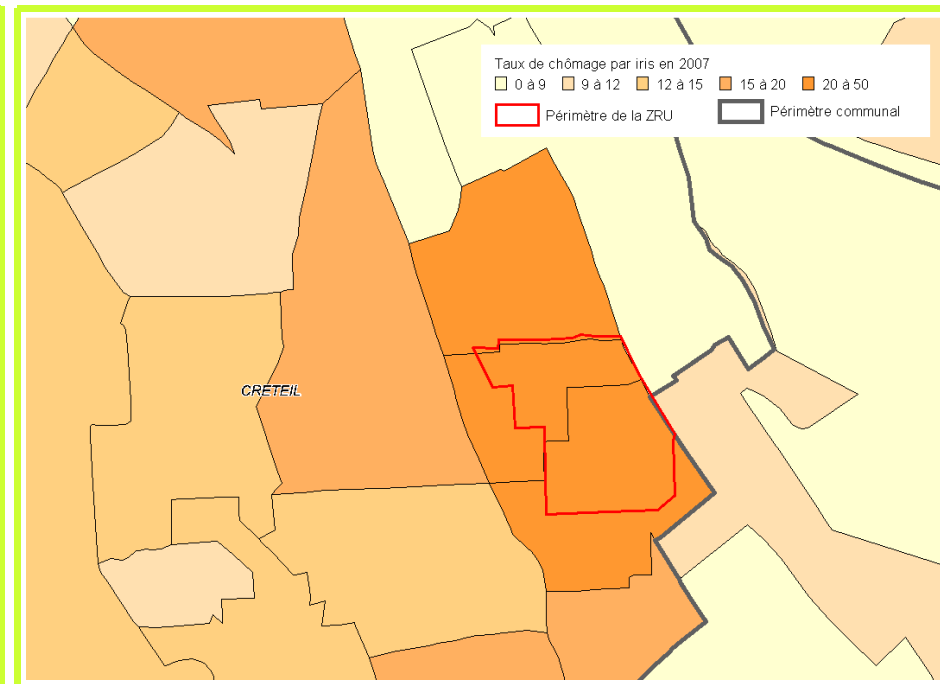
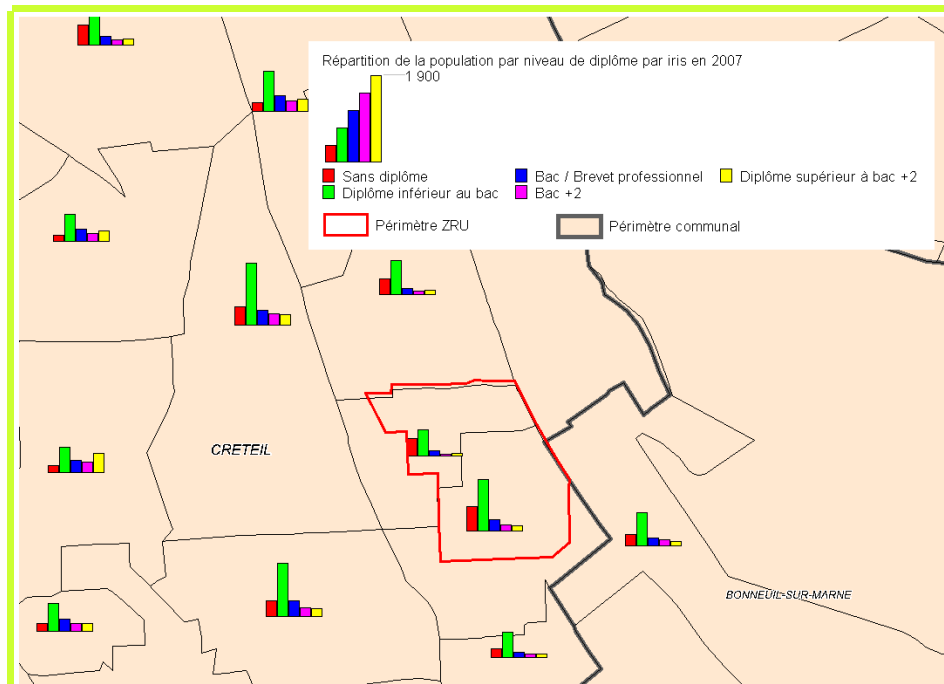
- ❖ ZRU : 310
- ❖ Créteil : 59 113



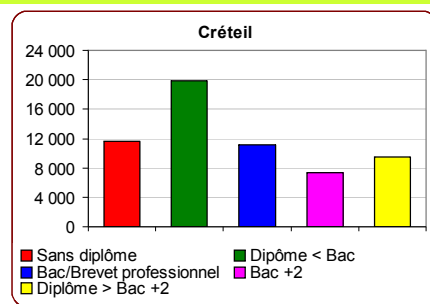
Démographie

Niveau de formation de la population

Taux de chômage



Répartition de la population non scolarisée de 15 ans ou plus par niveau de diplôme sur Créteil :

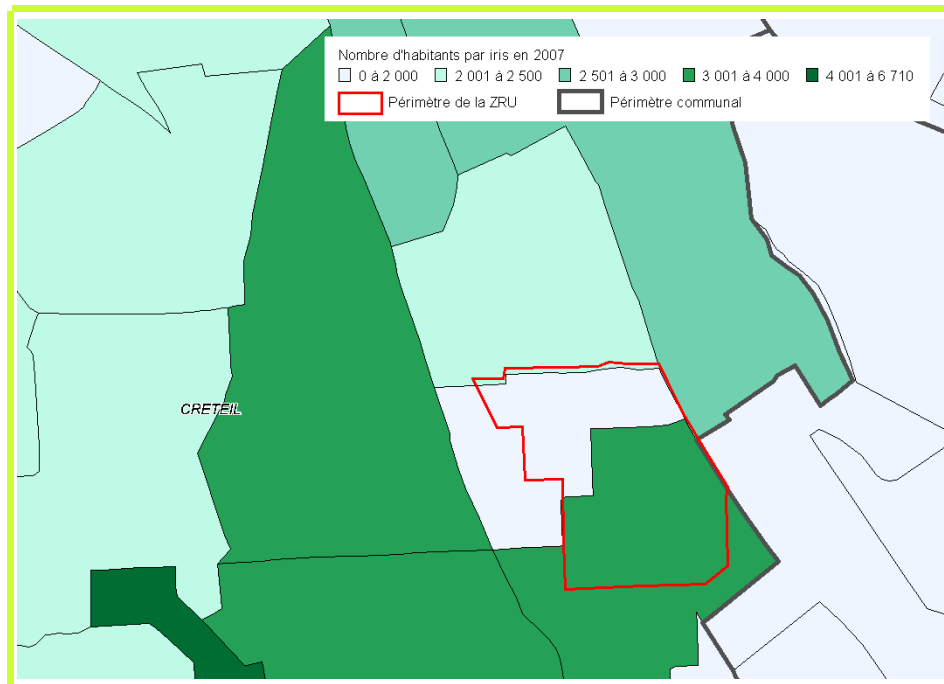


Taux de chômage des 15-64 ans en 2007 :

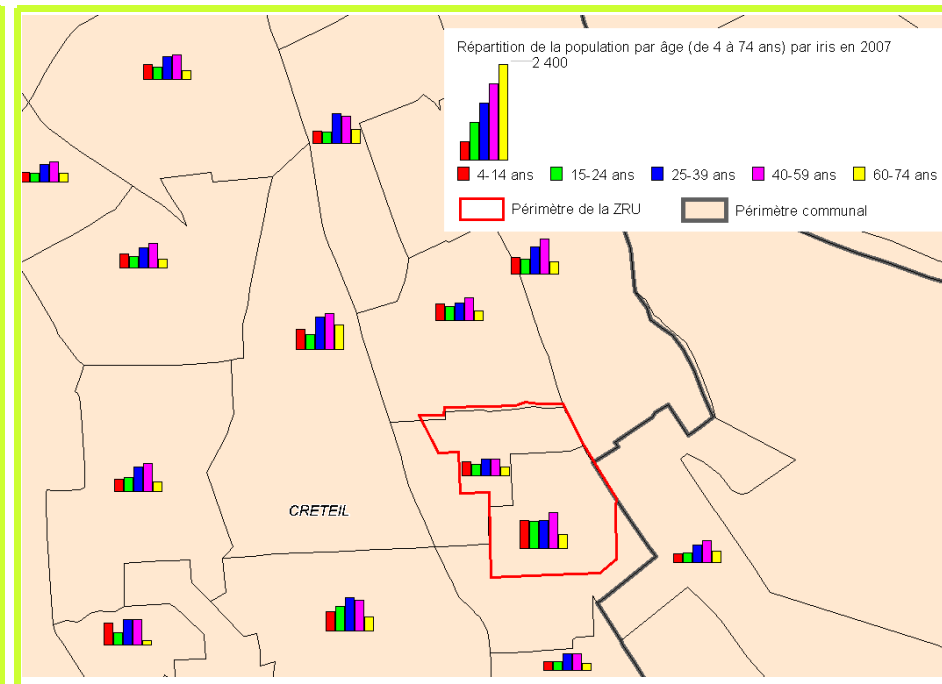
- Créteil : 12,8%

Démographie

Nombre d'habitants



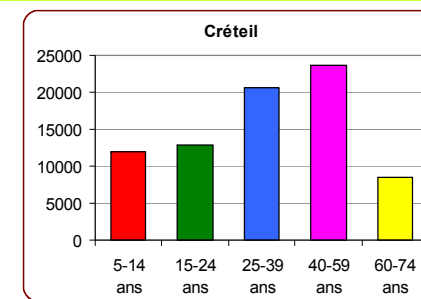
Répartition de la population par âge



Population municipale sur la ZRU : **3 042 habitants** en 2006
soit **3,4% de la population** communale

Population municipale de Créteil :
- 88 939 habitants

Répartition de la population par âge (5 à 74 ans) sur la commune de Créteil en 2006 :



Délimitation du périmètre ZRU rue par rue

- Rue du Commandant Joyen Boulard
 - Rue de Brie (Limite communale avec Bonneuil)
 - Avenue Georges Duhamel
 - Rue Henri Doucet
 - Rue Albert Doyen
 - Rue A. Gleizes
 - Rue du Docteur Métivet
 - Avenue du Docteur Paul Casalis
 - Rue Porte Diner
 - Rue Amédée Laplace
- (Rue du Commandant Joyen Boulard)