



Portrait économique des Yvelines

Étude - Mai 2026



Étude ayant bénéficié d'une subvention au titre du fonds national d'aménagement et de développement du territoire (FNADT)

➤ **Auteurs**

Cette étude a été conduite par Esthel Kobrosli (chargée d'études), sous la direction de Christophe Hortus (responsable du Pôle études territoriales) de la CCI Versailles-Yvelines.

➤ **Remerciements**

Les auteurs souhaitent remercier pour leur concours les différents intervenants de la CCI Versailles-Yvelines et de la CCI Paris-Île-de-France.

© CCI VERSAILLES-YVELINES 2026

Reproduction autorisée moyennant mention de la source

Édito



Monsieur Frédéric ROSE, Préfet des Yvelines

Réalisé par la CCI78 avec le soutien du Fonds national d'aménagement et de développement du territoire, ce portrait économique des Yvelines confirme le rôle stratégique de ce territoire dans le dynamisme économique de l'Île-de-France.

Fondée sur les données officielles de l'INSEE, de l'URSSAF et des organismes régionaux, cette étude propose une lecture structurée des dynamiques économiques à l'œuvre dans le département et illustre l'engagement des acteurs locaux en faveur d'un développement équilibré et durable du territoire.

En mettant en lumière la richesse de nos réseaux de transport, la compétitivité de nos zones d'emploi et la vitalité de nos établissements publics de coopération intercommunale, cette étude offre aux décideurs publics et privés un panorama complet des enjeux et opportunités présents dans les Yvelines.

Les filières industrielles et technologiques d'excellence, ainsi que les pôles d'enseignement supérieur et de recherche installés dans notre département sont des leviers majeurs de croissance et d'attractivité.

Le territoire confirme ainsi son rôle stratégique, à l'interface de la métropole parisienne et des grands axes vers la Normandie.

En consolidant la connaissance du territoire, à travers une analyse par intercommunalités, je souhaite que cette publication contribue à éclairer les acteurs de l'attractivité du territoire, avec des repères concrets pour les stratégies de développement, d'implantation et d'investissement.

L'État restera pleinement mobilisé aux côtés des collectivités et des entreprises pour accompagner ces dynamiques de développement. J'invite également l'ensemble des parties prenantes à exploiter ces données pour renforcer la compétitivité et le rayonnement du département des Yvelines.



Monsieur Guillaume CAIROU, Président de la CCI Versailles-Yvelines

Avec près de 1,5 million d'habitants, plus de 125 000 établissements économiques et près de 420 000 emplois salariés privés, les Yvelines occupent une place singulière et stratégique dans l'économie française et francilienne. Deuxième département le plus vaste d'Île-de-France, premier de la grande couronne en nombre d'emplois industriels, les Yvelines concentrent des atouts majeurs : un tissu économique dense et diversifié, des filières d'excellence reconnues au niveau national et international, un écosystème d'innovation puissant adossé au cluster Paris-Saclay, ainsi qu'un capital humain particulièrement qualifié.

Mais cette position ne va pas de soi. Les Yvelines, comme l'ensemble des territoires économiques, font face à des défis profonds et structurants. La mutation industrielle, en particulier dans la filière automobile, impose d'accélérer la transformation vers des activités à plus forte valeur ajoutée : recherche-développement, ingénierie, économie circulaire, décarbonation. Les enjeux de compétences, de reconversion des salariés et d'attractivité des métiers sont centraux pour sécuriser l'avenir de notre appareil productif.

À ces mutations s'ajoutent des défis territoriaux majeurs : déficit global d'emplois au regard de la population active, fortes mobilités domicile-travail, tensions sur le foncier économique et le logement, inégalités entre territoires très productifs et territoires plus résidentiels. Réussir l'équilibre entre développement économique, cohésion sociale et préservation de l'environnement est aujourd'hui une exigence collective.

C'est dans ce contexte que la CCI Versailles-Yvelines s'est engagée à produire ce Portrait économique des Yvelines. Cette étude vise à partager une lecture exhaustive et territorialisée de l'économie yvelinoise, au service des décideurs publics, des entreprises, des partenaires institutionnels et de l'ensemble des acteurs du développement économique.

Aux côtés de l'État, des collectivités, des intercommunalités et des acteurs économiques, la CCI Versailles-Yvelines continuera d'agir pour accompagner les entreprises, soutenir l'innovation, préparer les compétences de demain et faire des Yvelines un territoire d'opportunités, de production et de transitions réussies.

Contexte et présentation de l'étude

Contexte

Cette étude sur l'économie des Yvelines a pour objectif de fournir aux différents acteurs, économiques et institutionnels, les éléments clés utiles à leurs prises de décision, en mettant en avant les atouts spécifiques du département et de ses établissements publics de coopération intercommunale (EPCI).

Elle a fait l'objet d'une subvention au titre du fonds national d'aménagement et de développement du territoire (FNADT).

Pour mener à bien ses travaux, la CCI Versailles-Yvelines s'est principalement appuyée sur les données officielles (Insee, URSSAF, Institut Paris Région, CCI Paris-Île-de-France), complétées et illustrées grâce à la connaissance fine du territoire de ses équipes.

Cette nouvelle étude fait suite aux précédents travaux de la CCI sur les énergies renouvelables et de récupération dans les Yvelines (2024), le commerce dans les Yvelines (2023), la filière bois dans l'ouest francilien (2022), la filière aéronautique et spatiale dans l'ouest francilien (2021) et la filière automobile dans les Yvelines (2019).



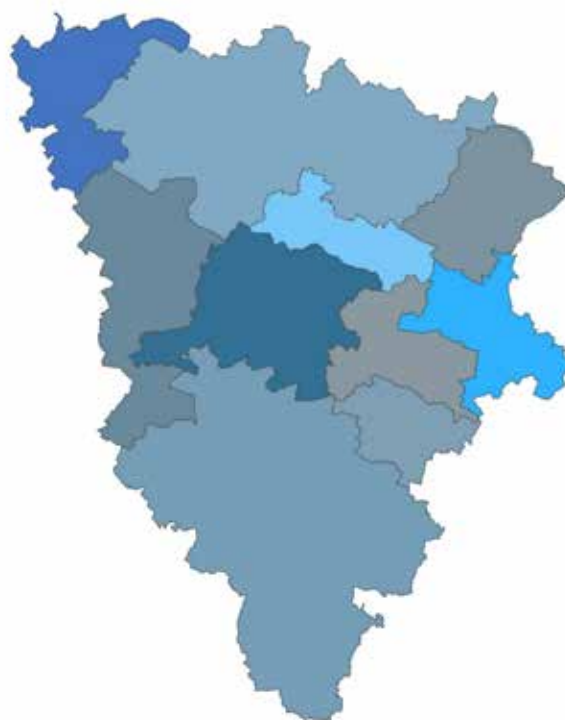
Introduction

Les Yvelines, un territoire économiquement diversifié et propice aux opportunités d'affaires

Avec 2 284 km², les Yvelines sont le deuxième département le plus étendu de la région Île-de-France, après la Seine-et-Marne. Ses espaces naturels, agricoles et forestiers, participent à la qualité de vie de ses habitants et son patrimoine historique (au premier rang le Château de Versailles) à son attractivité touristique. Fort d'une population de 1,49 million d'habitants et d'un tissu économique dense (125 241 établissements actifs, 35 262 établissements employeurs), il joue un rôle clé dans l'économie régionale.

Au sein de ce département à dominante rurale, les activités économiques et la population sont concentrées dans la partie est et nord (Vallée de la Seine), dans quatre principaux EPCI (Grand Paris Seine et Oise, Saint-Germain Boucles de Seine, Saint-Quentin-en-Yvelines, Versailles Grand Parc), qui présentent chacun des caractéristiques économiques spécifiques. Territoire d'industrie (automobile, aéronautique, défense principalement), le département fait face à des mutations importantes. Son attractivité repose sur un écosystème d'innovation riche (une cinquantaine de centres de recherche, une vingtaine d'incubateurs de start-up), une économie diversifiée accueillant de grands groupes de stature nationale et internationale, un pôle éducatif majeur (43 000 étudiants) ainsi qu'un niveau de vie et de qualification de la population élevé.

Ces caractéristiques confèrent au département des Yvelines un poids significatif dans l'aménagement et le développement économique de la région Île-de-France.



Sommaire

Chiffres clés 4

Partie 1 – Les Yvelines : un département clé entre Paris et la Normandie 5

- Territoire et environnement
- Réseaux de transport
- Population
- Zones d'emploi, zones d'activité économique
- Mobilités domicile-travail
- Établissements
- Établissements employeurs
- Emplois salariés
- Des filières industrielles et technologiques d'excellence
- Enseignement supérieur, recherche et innovation

Partie 2 – Portrait économique des EPCI 20
Présentation de chaque EPCI, dans l'ordre correspondant à leur poids en emplois salariés

- Panorama économique des EPCI et spécialisation sectorielle des emplois
- Saint-Quentin-en-Yvelines
- Versailles Grand Parc
- Grand Paris Seine et Oise
- Saint-Germain Boucles de Seine
- Rambouillet Territoires
- Cœur d'Yvelines
- Pays Houdanais
- Haute Vallée de Chevreuse
- Gally Mauldre
- Les Portes de l'Île-de-France

Note méthodologique et sources d'information 40



Chiffres clés

Le département des Yvelines représente en Île-de-France

19 %

du territoire

12 %

de la population

9 %

des établissements actifs

8 %

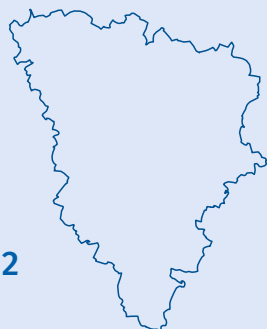
des établissements
employeurs

8 %

des emplois salariés

SUPERFICIE

2 284 KM²



49 %

DE DIPLÔMÉS DE
L'ENSEIGNEMENT SUPÉRIEUR

(Insee RP 2022)



1,49

MILLIONS D'HABITANTS

↗ Variation annuelle : 0,4 %

Période 2016 - 2022 (Insee RP 2023)



43 268

ÉTUDIANTS

(Insee DEPP 2023)

650

HABITANTS AU KM²

661 399

ACTIFS AYANT UN EMPLOI

(actifs résidant dans les Yvelines - Insee RP 2022)



TAUX D'EMPLOI DES 15-64 ANS

69,8 %

(Insee RP 2022)

26 396

CRÉATIONS D'ENTREPRISES
EN 2024

dont 69 % de micro-entrepreneurs (hors agriculture - Insee-SIDE 2024)

125 241

ÉTABLISSEMENTS
ACTIFS

(établissements économiquement actifs
hors agriculture - Insee-SIDE 2022)

35 262

ÉTABLISSEMENTS
EMPLOYEURS

(secteur privé hors agriculture - URSSAF 2024)

417 313

EMPLOIS SALARIÉS

(secteur privé hors agriculture - URSSAF 2024)



EXPORTATIONS

8,2

MDS D'€
EN 2024

(Direction générale
des douanes)



TAUX DE CHÔMAGE

7,1

3^e trimestre 2025
- au sens du BIT
(Insee RP 2022)

INDICATEUR DE CONCENTRATION D'EMPLOI

80,8

(80,8 emplois pour 100 actifs en emploi -
Insee RP 2022)



IMPORTATIONS

18,2

MDS D'€
EN 2024

(Direction générale
des douanes)



UNE CINQUANTAINE
DE CENTRES DE R&D



UNE VINGTAINE
D'INCUBATEURS
OU ACCÉLÉRATEURS
DE START-UP

274

ZONES D'ACTIVITÉ ÉCONOMIQUE
(ZAE) (CCI Paris Île-de-France)

Les Yvelines, un département clé entre Paris et la Normandie

Territoire et environnement

2^e département le plus vaste d'Île-de-France

Le département des Yvelines est l'un des 8 départements de la région Île-de-France. Situé dans l'ouest francilien, il s'étend sur une superficie de 2 284 km², représentant 9 % de la surface de la région. Cette dimension fait de lui le deuxième département le plus vaste de la région, après la Seine-et-Marne. Il jouxte trois départements franciliens (Essonne au sud-est, Hauts-de-Seine à l'est, Val-d'Oise au nord) et deux départements appartenant à d'autres régions administratives dans sa partie ouest (Eure en Normandie, Eure-et-Loir en Centre-Val de Loire).

10 établissements publics de coopération intercommunale, 259 communes

Le territoire se compose de 259 communes, regroupées au sein de 10 établissements publics de coopération intercommunale (EPCI). Les intercommunalités Rambouillet Territoires (CA RT) et Grand Paris Seine et Oise (CU GPS&O) sont les plus vastes. La préfecture du département est située à Versailles, les sous-préfectures à Mantes-la-Jolie, Rambouillet et St-Germain-en-Laye.

EPCI des Yvelines	Superficie	Nombre de communes
Communauté d'agglomération Rambouillet Territoires (CA RT)	629,5 km ²	36
Communauté urbaine Grand Paris Seine et Oise (CU GPS&O)	504,7 km ²	73
Communauté de communes du Pays Houdanais (CC PH)	291 km ²	36 (dont 4 en Eure-et-Loir)
Communauté de communes Cœur d'Yvelines (CC CY)	228,2 km ²	31
Communauté de communes Les Portes de l'Île-de-France (CC PIF)	144,3 km ²	18
Communauté d'agglomération St-Germain Boucles de Seine (CA SGBS)	139,1 km ²	19 (dont 1 dans le Val-d'Oise)
Communauté d'agglomération Versailles Grand Parc (CA VGP)	123,6 km ²	18 (dont 1 en Essonne)
Communauté d'agglomération de St-Quentin-en-Yvelines (CA SQY)	119,2 km ²	12
Communauté de communes Gally Mauldre (CC GM)	94,9 km ²	11
Communauté de communes de la Haute Vallée de Chevreuse (CC HVC)	83,7 km ²	10

Note : certains EPCI incluent une ou plusieurs communes d'autres départements : Bezons (Val-d'Oise) dans la CA St-Germain Boucles de Seine, Bièvres (Essonne) dans la CA Versailles Grand Parc, et quatre communes d'Eure-et-Loir dans la CC du Pays Houdanais. Le total des communes des EPCI est donc supérieur au total des communes des Yvelines ; il en va de même de la superficie totale des EPCI, supérieure à la superficie du département. Par ailleurs, la commune de Maurecourt (3,65 km², 4 454 habitants), située dans les Yvelines, est rattachée à la CA de Cergy-Pontoise (Val-d'Oise).

Un territoire à dominante rurale au sud et à l'ouest

Les Yvelines se caractérisent par leur caractère rural, particulièrement marqué au sud et à l'ouest, alors que les espaces urbains sont situés principalement à l'est et au nord.

Les espaces naturels, agricoles et forestiers couvrent 83 % du territoire

Les terres agricoles représentent 42 % de la superficie : elles sont principalement dédiées aux cultures céréalières, d'oléagineux et protéagineux et aux prairies. Les surfaces boisées couvrent 30 % du territoire : c'est le département francilien ayant le plus fort taux de boisement, avec de grands espaces forestiers comme les forêts de Rambouillet, de St-Germain et de Marly. 2 % des surfaces sont occupés par l'eau, principalement par la Seine qui traverse le nord du département d'est en ouest. Les 9 % restants concernent des espaces verts, semi-naturels ou non bâtis.

L'urbanisation est très concentrée à l'est et au nord

Les espaces urbanisés occupent 17 % du territoire : 9 % sont dédiés à l'habitat, 6 % aux équipements et infrastructures (transports et autres), 2 % aux activités économiques (industrie, commerce, tertiaire). Cette urbanisation est concentrée dans les parties est et nord du département, dans les EPCI Grand Paris Seine et Oise, St-Germain-Boucles de Seine, St-Quentin-en-Yvelines, Versailles Grand Parc.



Espaces forestiers et naturels participent à la qualité de vie des habitants et à l'attractivité du territoire

- 73 750 ha de bois et forêts dont 13 forêts domaniales, 7 forêts régionales, 35 sites forestiers départementaux. Massifs forestiers majeurs : Rambouillet au sud, St-Germain et Marly au nord-est.
- Deux parcs naturels régionaux : PNR de la Haute Vallée de Chevreuse au sud (21 300 ha), PNR du Vexin français au nord (11 984 ha situés dans les Yvelines).

Un maillage routier structurant

Le département est maillé par 129 km d'autoroutes (A12, A13, A14, A86), assurant des liaisons rapides vers Paris, La Défense, l'aéroport d'Orly, les autres départements franciliens et la région Normandie, 123 km de routes nationales (N10, N12, N13) et 5 290 km de routes départementales et voies communales, permettant une desserte fine du territoire. Ces infrastructures routières offrent aux entreprises une bonne accessibilité et des conditions favorables pour la logistique et les échanges économiques.

NOUVELLES INFRASTRUCTURES DE TRANSPORT EN CONSTRUCTION

Prolongation du RER E (EOLE) à l'ouest

Cette extension, dont la mise en service est prévue en 2027, reliera le nord des Yvelines à La Défense et Paris. La ligne desservira dix communes du département : Houilles, Carrières-sur-Seine, Poissy, Villennes-sur-Seine, Vernouillet, Aubergenville, Les Mureaux, Epône, Mézières-sur-Seine et Mantes-la-Jolie.

Ligne 18 du Grand Paris Express

La ligne 18, dont la mise en service est prévue en 2030, reliera Orly à Versailles en 33 minutes, en passant par le pôle Paris-Saclay. Dans les Yvelines, elle desservira Guyancourt et les gares Versailles Satory et Versailles Chantiers.

Prolongation du Tramway T13 vers Poissy et Achères

Le Tramway T13, actuellement en service entre St-Cyr-l'École et St-Germain-en-Laye, sera prolongé vers Poissy et Achères, d'ici 2028, permettant de créer une liaison continue entre St-Cyr-l'École et Achères, et d'améliorer ainsi la mobilité intra-départementale.

Un dense réseau de transports en commun

Pleinement intégrée au système francilien, l'offre de transports en commun assure un accès rapide aux principaux pôles d'emploi du territoire, ainsi qu'au centre d'affaires de La Défense et au cœur de l'agglomération parisienne. Elle s'appuie sur :

- **trois lignes du Réseau Express Régional (RER A, RER B, RER C)**, assurant des liaisons rapides vers Paris, La Défense ;
- **quatre lignes Transilien (J, L, N, U)**, reliant les principales villes du département à la capitale ;
- **deux lignes de tramway (T6, T13) et un réseau dense de bus.**

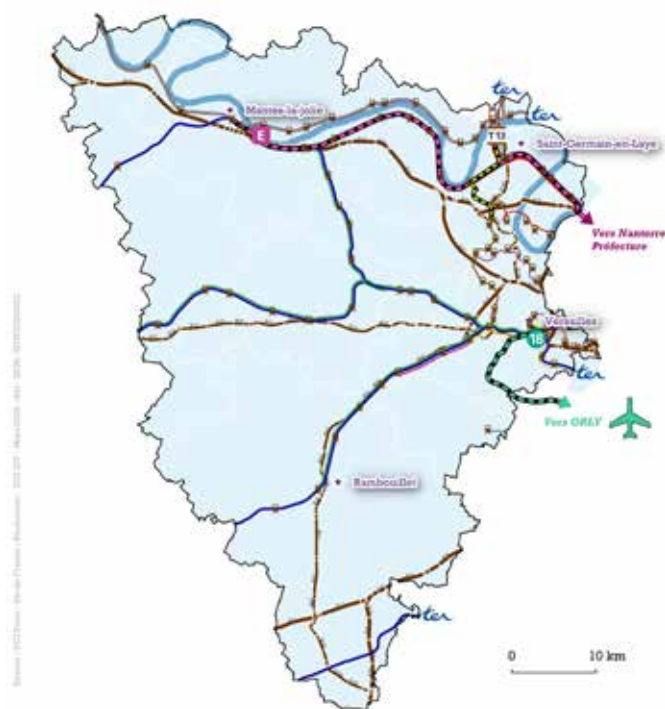
Certaines communes sont également desservies par des TER reliant Paris à la Normandie et au Centre-Val de Loire, et Versailles bénéficie de liaisons TGV vers Lyon et Marseille. Cet ensemble d'infrastructures offre aux habitants des principales communes comme aux salariés des entreprises locales des conditions de mobilité efficaces et décarbonées. Toutefois, la voiture demeure le moyen de transport privilégié dans les zones rurales, où l'offre de transports collectifs reste limitée.

Ligne Nouvelle Paris-Normandie (LNPN) : toujours à l'étude

Le projet prévoit la création de deux axes ferroviaires majeurs :

- Paris – Mantes-la-Jolie – Rouen – Le Havre
- Paris – Mantes-la-Jolie – Evreux – Caen – Cherbourg

Cette nouvelle ligne permettrait de réduire les temps de trajet entre l'Île-de-France et la Normandie, tout en améliorant la capacité et la régularité du trafic ferroviaire.



Les réseaux de transports dans les Yvelines

Réseaux ferroviaires	RER	Transilien	Tram	Réseaux routiers
■ Gares	— RER A	— Ligne U	— Tram 6	— Autoroute
■ Projets structurants	— RER B	— Ligne N	— Tram 13	— Nationale
■ Ecole-Prolongation RER E	— RER C	— Ligne J	— TER	— Organisation administrative
■ Métro 18		— Ligne L	— TER	★ Préfecture
■ Prolongation Tram 13		— Ligne I		★ Sous-préfecture
		— Ligne K		
		— Ligne M		
		— Ligne V		

La Seine : un axe fluvial stratégique en développement

Traversant le nord des Yvelines, d'est en ouest, sur près de 100 km, de Carrières-sur-Seine à Limetz-Villez, la Seine représente un corridor fluvial d'importance majeure pour l'Île-de-France. Son rôle de voie navigable, régulée par des barrages (Chatou, Bougival, Andrésy, Méricourt) en fait un maillon essentiel du réseau de transport fluvial européen, reliant Le Havre à Paris et aux canaux du Nord et du Benelux. Quatre ports de marchandises sont aménagés dans les Yvelines (Conflans-Ste-Honorine, Limay-Porcheville, Mantes-la-Jolie, Triel-sur-Seine). Le plus important est le port de Limay-Porcheville (partie intégrante de l'ensemble portuaire Haropa Port) qui joue un rôle central dans le transit de conteneurs, produits pétroliers, matériaux de construction, céréales et autres marchandises. Outre son rôle logistique, la Seine contribue à la qualité de vie des habitants et à l'attractivité touristique des Yvelines grâce à des aménagements comme les bases de loisirs (Verneuil, Moisson), les haltes fluviales, les chemins piétonniers (Parcours des Impressionnistes...) et cyclistes.

Nouveau Port Seine - Métropole Ouest

Le chantier de construction du Port Seine-Métropole Ouest a été officiellement lancé en septembre 2025 et sa mise en service est prévue pour 2028. D'une surface de 150 hectares, ce nouveau port de marchandises est construit à la confluence de la Seine et de l'Oise sur les communes d'Achères, Andrésy, Conflans-Ste-Honorine. Son aménagement vise à doubler les capacités du fret fluvial sur la Seine Aval et assurer la jonction avec le futur canal Seine-Nord Europe.

Population

1,49 million d'habitants

Avec 1,49 million d'habitants recensés en 2023, soit 12 % de la population de la région Île-de-France, le département des Yvelines se positionne comme le quatrième département d'Île-de-France le plus peuplé et le premier de Grande couronne (il se situe à la 10^e place nationale). Il est aussi le 7^e département le plus dense de France, avec 650 habitants au km² ; cette densité est néanmoins plus faible que dans les autres départements franciliens, hormis la Seine-et-Marne.

4 EPCI majeurs regroupant plus de 8 Yvelinois sur 10

Les parties est et nord du département, qui abritent les intercommunalités de St-Germain Boucles de Seine, Versailles Grand Parc, St-Quentin-en-Yvelines et Grand Paris Seine & Oise sont les plus peuplées et celles où la densité est la plus forte. Elles concentrent à elles seules 84 % des habitants des Yvelines. St-Germain-Boucles de Seine est la plus densément peuplée.

POPULATION PAR EPCI		
EPCI	Nombre total d'habitants ⁽¹⁾	Part ⁽²⁾ / Yvelines
Grand Paris Seine et Oise	438 076	29 %
St-Germain Boucles de Seine (avec Bezons)	347 625	21 %
Versailles Grand Parc (avec Bièvres)	270 584	18 %
St-Quentin-en-Yvelines	234 797	16 %
Rambouillet Territoires	80 722	5 %
Cœur d'Yvelines	52 114	4 %
Pays Houdanais (avec communes d'Eure-et-Loir)	30 448	2 %
Haute Vallée de Chevreuse	25 365	2 %
Les Portes de l'Île-de-France	23 426	2 %
Gally Mauldre	22 698	2 %
Cergy-Pontoise (Maurecourt) ⁽¹⁾	4 454	0 %
Yvelines	1 485 086	100 %

(1) Certains EPCI (Versailles Grand Parc, St-Germain Boucles de Seine, Pays Houdanais) incluent des communes non yvelinoises. Le total de la population des EPCI est donc supérieur au total de la population yvelinoise. La commune de Maurecourt, située dans les Yvelines, est rattachée à la CA de Cergy-Pontoise (Val-d'Oise). (2) La part (%) de chaque EPCI est calculée sans les communes non yvelinoises.

Source : Population en vigueur au 1^{er} janvier 2026 - Insee RP 2023

13 communes de plus de 30 000 habitants, concentrées dans le cône nord-est

Treize communes concentrent à elles seules plus d'un tiers de la population yvelinoise. Versailles est la commune la plus peuplée avec 84 095 habitants. Elle est suivie de Sartrouville, St-Germain-en-Laye, Mantes-la-Jolie et Poissy.

Communes les plus peuplées (nombre d'habitants > 30 000)			
Versailles	84 095	Les Mureaux	34 632
Sartrouville	52 763	Houilles	33 983
St-Germain-en-Laye	45 931	Montigny-le-Bretonneux	32 465
Mantes-la-Jolie	43 526	Plaisir	31 811
Poissy	40 983	Le Chesnay-Rocquencourt	30 689
Conflans-Ste-Honorine	36 958	Chatou	30 598
Trappes	34 689		

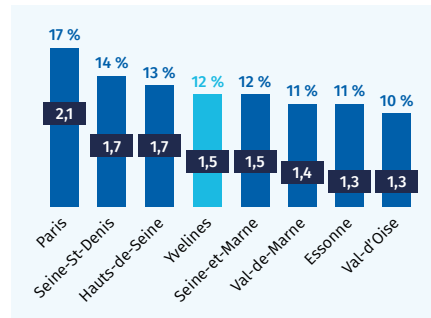
Source : Population en vigueur au 1^{er} janvier 2026 - Insee RP 2023

Une croissance démographique modérée, à l'image de celle de la région

La croissance démographique yvelinoise, comme celle de l'Île-de-France, est limitée à 0,4 % par an sur la période 2016-2022. Elle est légèrement inférieure à celle des autres départements franciliens, à l'exception de Paris qui perd des habitants. Cette croissance repose uniquement sur un solde naturel positif (+0,6 % par an), le solde migratoire étant quant à lui négatif (-0,2 %), signe qu'il y a plus de départs que d'arrivées d'habitants dans le département. Ce déficit migratoire est toutefois moins marqué dans les Yvelines que dans les autres départements franciliens (hormis la Seine-et-Marne) : il atteint -0,4 % en Île-de-France. Au sein du département, la situation est contrastée : la croissance démographique de GPS&O, Cœur d'Yvelines, Pays Houdanais et Gally Mauldre est supérieure à la moyenne yvelinoise et celle des autres EPCI est inférieure ou égale. Quant au solde migratoire, s'il est positif dans la plupart des EPCI ruraux (Cœur d'Yvelines, Pays Houdanais, Haute Vallée de Chevreuse, Gally Mauldre), il est négatif à St-Germain Boucles de Seine, St-Quentin-en-Yvelines et Versailles Grand Parc.

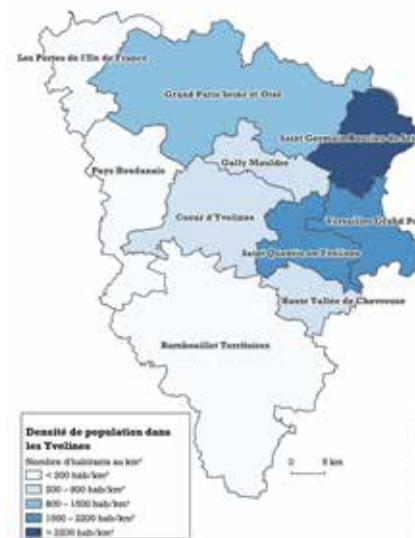
Répartition de la population francilienne par département (en million d'habitants)

Source : Insee RP 2023



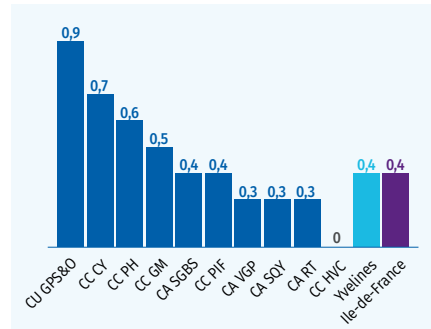
Densité de population par EPCI dans les Yvelines

Source : Insee RP 2023



Variation de population dans les Yvelines : taux annuel moyen par EPCI entre 2016 et 2022 (en %)

Source : Insee RP 2023



Une population relativement jeune, mais aussi vieillissante

Le département des Yvelines fait partie des cinq départements de France métropolitaine les plus jeunes*, derrière la Seine-St-Denis, le Val-d'Oise, la Seine-et-Marne et l'Essonne : 38 % de la population yvelinoise a moins de 30 ans, un niveau quasi similaire à la moyenne francilienne (39 %) et supérieur à la moyenne nationale (35 %). Les EPCI St-Quentin-en-Yvelines et Grand Paris Seine et Oise sont ceux où cette part des moins de 30 ans est la plus importante.

Toutefois, la part des 60 ans et plus (22 %) progresse fortement sur la période 2011-2022, signe d'un vieillissement de la population. Les EPCI Gally Mauldre, Haute Vallée de Chevreuse et Rambouillet Territoires sont les plus touchés par ce phénomène de vieillissement : les 60 ans et plus y atteignent plus de 27 %. Par ailleurs, la classe d'âge comprise entre 15 et 44 ans connaît une baisse sur la dernière décennie, signe qu'il est difficile aujourd'hui pour les jeunes actifs de se loger dans le département.

*départements où la part des moins de 20 ans est la plus forte selon l'INSEE

Une population diplômée

49 % de la population yvelinoise est diplômée de l'enseignement supérieur (Île-de-France : 47 %, France : 35 %) : le département est le troisième de la région ayant la population la plus diplômée, derrière Paris et les Hauts-de-Seine. Certains EPCI se distinguent par un niveau de diplôme particulièrement élevé : c'est le cas de Versailles Grand Parc, la Haute Vallée de Chevreuse et Gally Mauldre où 60 % de la population est diplômée de l'enseignement supérieur. A contrario, la population est globalement moins diplômée dans certains EPCI tels que Les Portes de l'Île-de-France, Grand Paris Seine et Oise et Le Pays Houdanais.

Un niveau de vie relativement élevé

Avec une médiane de revenu disponible par ménage de 28 130 euros par an, de 12 % supérieure à celle observée pour la région Île-de-France, le département se positionne aussi à la troisième place des départements franciliens, derrière Paris et les Hauts-de-Seine. Le revenu net moyen par foyer fiscal y atteint 45 381 € par an (Île-de-France : 39 936 €) et la part des ménages fiscaux imposés près de 70 %, à un niveau supérieur aux parts régionale et nationale. Ce niveau de vie est néanmoins contrasté selon les territoires : en effet, en 2024, 7,3 % de la population yvelinoise résidait dans l'un des 23 quartiers prioritaires de la politique de la ville (QPV), fortement exposés à la précarité.

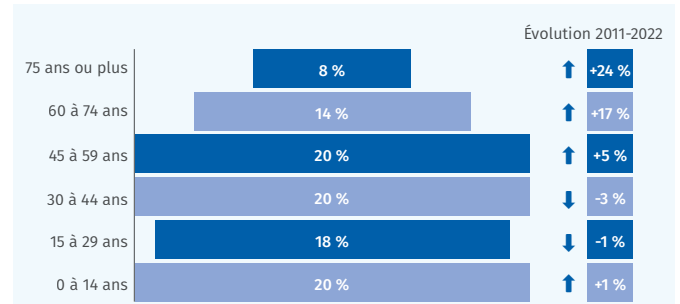
Il est aussi l'un des départements franciliens où les propriétaires de leur résidence principale sont les plus nombreux (deuxième derrière la Seine-et-Marne) : ceux-ci représentent 58,3 % des ménages (Île-de-France : 46,8 %). Cela s'explique à la fois par le niveau de vie des habitants et par le caractère en partie rural du département, favorable à l'habitat individuel.

Une part importante de cadres et professions intellectuelles supérieures

Les cadres et professions intellectuelles supérieures représentent 36 % de la population active ayant un emploi : le département se situe là encore à la troisième place des départements franciliens, derrière Paris et les Hauts-de-Seine. La part des ouvriers et employés est quant à elle inférieure aux moyennes régionale et nationale. Les cadres et professions intellectuelles supérieures sont particulièrement denses dans les EPCI Versailles Grand Parc, St-Germain Boucles de Seine, Haute Vallée de Chevreuse et Gally Mauldre, où ils atteignent plus de 40 % de la population active. À l'inverse, on constate une part d'ouvriers et d'employés plus élevée dans certains EPCI ayant une vocation économique plus industrielle : Portes de l'Île-de-France, Grand Paris Seine et Oise, St-Quentin-en-Yvelines.

Répartition de la population par tranche d'âge dans les Yvelines et évolution 2011-2022

Source : Insee RP 2022



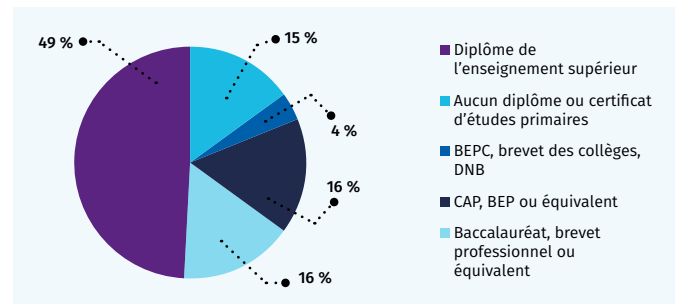
Note : les arrondis de pourcentage expliquent un total qui peut être très légèrement différent de 100 %

L'Insee attribue au département des Yvelines un indice de vieillissement* de 63 en 2022, contre 61 en moyenne en Île-de-France. Celui-ci reste largement en dessous de l'indice national (88,7).

*Note : l'indice de vieillissement correspond au nombre de personnes âgées de 65 ans ou plus pour 100 personnes de moins de 20 ans (définition Insee).

Part du diplôme le plus élevé dans la population non scolarisée de 15 ans ou plus

Source : Insee RP 2022



Note : les arrondis de pourcentage expliquent un total qui peut être très légèrement différent de 100 %

	Revenu disponible par ménage/an ⁽¹⁾	Revenu net moyen par foyer fiscal/an ⁽²⁾	Part des ménages fiscaux imposés	Part des ménages propriétaires de leur résidence principale
Yvelines	28 130 €	45 381 €	69,7 %	58,3 %
Île-de-France	25 210 €	39 936 €	64,1 %	46,8 %
France	23 080 €	nd	53 %	57,5 %

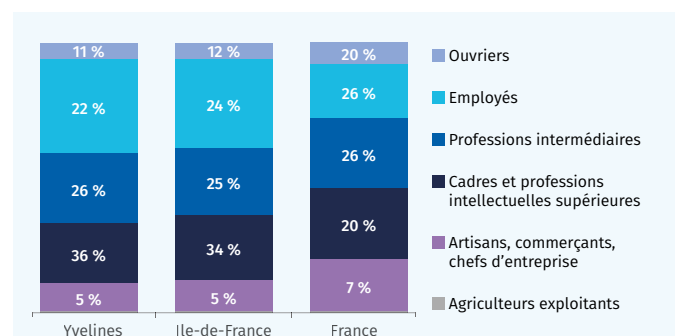
(1) Médiane du revenu disponible par unité de consommation (voir définition en fin d'étude)

(2) En équivalent temps plein

Source : Insee RP 2022

Répartition de la population active occupée selon le groupe socio-professionnel (Yvelines, Île-de-France, France)

Source : Insee RP 2022



Note : les arrondis de pourcentage expliquent un total qui peut être très légèrement différent de 100 % ; la part des agriculteurs exploitants est de 0,1 % dans les Yvelines et en Île-de-France et de 1 % en France.

Population active

Les Yvelines comptent 719 151 actifs en 2022, selon l'Insee. La part de la population active atteint 77,2 %, à un niveau légèrement supérieur aux moyennes régionale et nationale.

Un taux d'emploi élevé

Le taux d'emploi (part des actifs ayant un emploi) atteint 69,8 %, un niveau supérieur à celui observé aux échelles régionale (68,1 %) et nationale (66,3 %), plaçant le département juste après les Hauts-de-Seine et Paris. Ce taux est particulièrement élevé dans certaines intercommunalités : il dépasse 72 % dans les EPCI Rambouillet Territoires, Pays Houdanais, Haute Vallée de Chevreuse et Cœur d'Yvelines.

Population de 15 ans et plus par type d'activité			
ACTIFS : 77,2 %	Actifs ayant un emploi : 69,8 %	Actifs sans emploi : 7,4 %	INACTIFS : 22,8 %

Source : Insee RP 2022

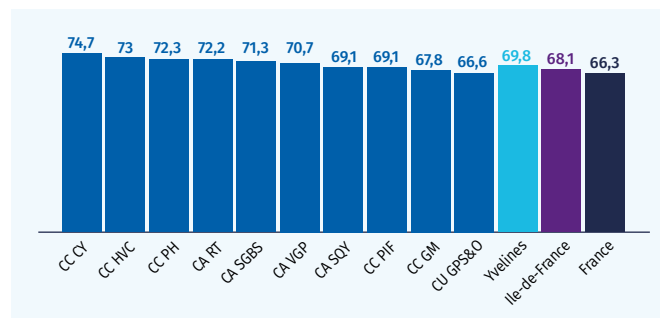
Un taux de chômage modéré

Le taux de chômage au sens du BIT* est relativement modéré dans les Yvelines, comme dans la majorité des départements franciliens (hors Seine-St-Denis et Val-d'Oise) : il a atteint 7,1 % au 3^e trimestre 2025, un peu en dessous des moyennes régionale (7,6 %) et nationale (7,7 %). Son évolution au cours des dix dernières années suit la courbe régionale : une baisse régulière jusqu'en 2023 (hors crise sanitaire 2020), suivie d'une hausse amorcée fin 2024 et qui se poursuit jusqu'à aujourd'hui.

Au niveau local, seul le taux de chômage au sens du recensement* permet de faire des comparaisons par EPCI. Ce taux s'établit à 9,6 % dans les Yvelines en 2022, contre 11,2 % au niveau régional. La plupart des intercommunalités ont un taux de chômage inférieur à 9 % : Cœur d'Yvelines, Gally Mauldre, Haute Vallée de Chevreuse, Pays Houdanais, Rambouillet Territoires, St-Germain Boucles de Seine, Versailles Grand Parc. Mais celui-ci est supérieur à 10 % dans trois EPCI : St-Quentin-en-Yvelines, Les Portes de l'Île-de-France et Grand Paris Seine et Oise.

Taux d'emploi dans les Yvelines par EPCI (en %)

Source : Insee RP 2022

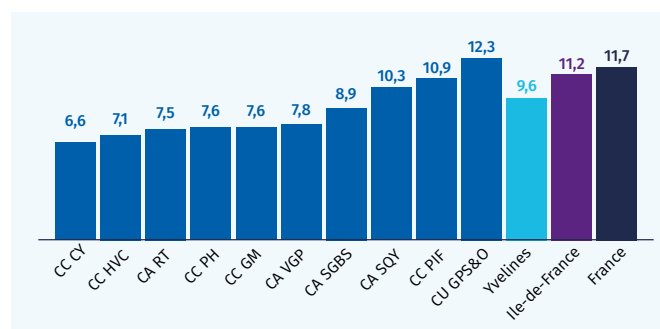


Définitions (Insee)

- Actifs (au sens du recensement)** : regroupe les actifs de 15 à 64 ans ayant un emploi et les chômeurs en recherche d'emploi
- Taux d'emploi** : rapport entre le nombre de personnes en emploi et la population totale

Taux de chômage dans les Yvelines par EPCI au sens du recensement (en %)

Source : Insee RP 2022



*Définitions (Insee)

- Taux de chômage au sens du Bureau international du travail (BIT)** : rapport entre le nombre de chômeurs et le nombre total d'actifs (en emploi ou au chômage), calculé par l'Insee après une enquête trimestrielle auprès d'environ 92 000 ménages. Indicateur de référence permettant une comparaison internationale. Le chômeur au sens du BIT est une personne (de 15 ans ou plus) qui est sans emploi, disponible pour prendre un emploi dans les 15 jours et a activement cherché un emploi dans le mois précédent ou en a trouvé un qui commence dans moins de trois mois.
- Chômeur au sens du recensement** : personne (de 15 ans ou plus) qui, lors du recensement de la population, s'est déclarée chômeuse (inscrite ou non à Pôle Emploi) et n'a pas explicitement indiqué qu'elle ne recherche pas de travail et personne (de 15 ans ou plus) qui ne se déclare ni en emploi ni chômeuse, mais indique rechercher activement un emploi.
- Remarque** : le nombre de chômeurs diffère du nombre de demandeurs d'emploi inscrits à France Travail.

Un territoire globalement en déficit d'emplois

Selon l'Insee, les Yvelines comptent 534 614 emplois (salariés et non salariés) en 2022, alors que 661 399 actifs occupés résident dans le département. Il en résulte un déficit d'environ 127 000 emplois, en augmentation depuis 2011. Ce déséquilibre se reflète dans l'indicateur de concentration d'emploi, qui s'établit à 80,8 en 2022 (pour 100 actifs résidents ayant un emploi, 80,8 emplois locaux sont offerts), contre 84,3 en 2011. Autrement dit, la dynamique de l'emploi local progresse moins rapidement que celle de la population active occupée. Cet indicateur, s'il est inférieur à celui des départements de la Petite Couronne, demeure toutefois supérieur à celui observé dans les autres départements de la Grande Couronne.

Des contrastes internes apparaissent aussi au sein du département. Les EPCI St-Quentin-en-Yvelines et Versailles Grand Parc affichent un indicateur supérieur à 100, concentrant plus d'emplois que d'actifs occupés résidents. À l'inverse, les autres intercommunalités, plus résidentielles, présentent un déficit d'emplois, révélant un décalage entre les lieux de résidence et d'emploi et entraînant des flux domicile-travail importants vers les territoires les plus attractifs.

	2011	2022	Evolution 2011-2022
Nombre d'emplois dans les Yvelines	539 662	534 614	-5 048
Actifs ayant un emploi résidant dans les Yvelines	640 039	661 399	21 360
Indicateur de concentration d'emploi*	84,3	80,8	-3,5

*Lecture : pour 100 actifs ayant un emploi résidents dans les Yvelines, 80,8 emplois locaux sont offerts (emplois salariés et non salariés, y compris agricoles)

Source : Insee RP 2022

Indicateur de concentration d'emploi par EPCI			
CA SQY	124	CC PH	54
CA VGP	108	CC HVC	53
CU GPS&O	70	CC CY	53
CA RT	69	CC GM	47
CA SGBS	60	CC PIF	36

Source : Insee RP 2022

Zones d'emploi

3 grandes zones d'emploi, marquées par des disparités

Le territoire yvelinois s'organise, selon le découpage de l'Insee, autour de trois zones d'emploi aux profils différenciés, qui reflètent des fonctions économiques distinctes.

Versailles-St-Quentin : deuxième zone d'emploi d'Île-de-France

Avec près de 290 000 emplois et un indicateur de concentration d'emploi supérieur à 100, la zone Versailles-St-Quentin constitue la deuxième zone d'emploi la plus importante de la région derrière la zone de Paris. Son profil est marqué par une spécialisation industrielle et technologique, portée par de grands établissements des filières automobile (Technocentre Renault) et aéronautique-défense (Airbus, Safran, Thales...) ainsi que par un tissu dense de PME. Les cadres des fonctions métropolitaines*, emplois dits « stratégiques », y sont particulièrement présents.

Zone Seine-Yvelinoise

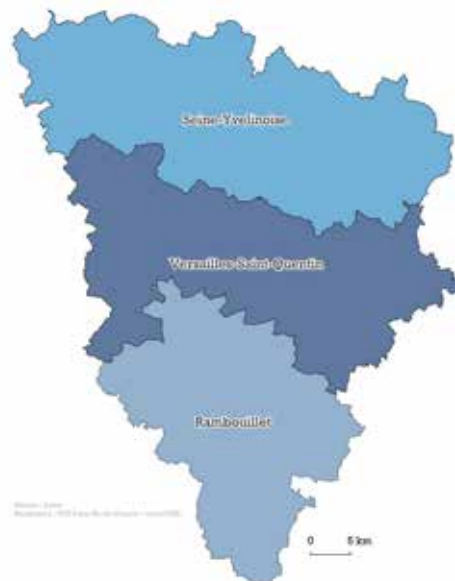
Deuxième des Yvelines, la zone Seine-Yvelinoise se déploie le long de la Seine, au nord du département. Composée de plusieurs grands pôles, allant de St-Germain-en-Laye à Mantes-la-Jolie en passant par Poissy et Les Mureaux, elle comptabilise environ 220 000 emplois et est marquée par la présence de grands établissements industriels (Stellantis, Renault, ArianeGroup...). Toutefois, la zone présente un déficit d'emplois au regard de sa population active résidente.

Zone Rambouillet

Au sud du département, la zone Rambouillet compte près de 23 000 emplois. Elle comporte des activités variées, peu spécialisées, et un nombre limité de grands établissements. Son profil est plutôt résidentiel, le nombre d'emplois étant inférieur au nombre d'actifs résidents occupés.

Cartographie des zones d'emploi des Yvelines

Source : Insee



*Définitions (Insee)

- **Zone d'emploi** : une zone d'emploi est un espace géographique à l'intérieur duquel la plupart des actifs résident et travaillent, et dans lequel les établissements peuvent trouver l'essentiel de la main d'œuvre nécessaire pour occuper les emplois offerts.
- **Indicateur de concentration d'emploi** : ce taux est égal au nombre d'emplois occupés dans une zone pour 100 actifs résidant dans la zone et ayant un emploi. Dans un pôle attractif (taux > 100 %), le nombre d'emplois est supérieur à celui de ses actifs occupés.
- **Cadres des fonctions métropolitaines** : les fonctions métropolitaines regroupent les fonctions de conception-recherche, prestations intellectuelles, commerce inter-entreprises, gestion et culture-loisirs, plus spécifiquement localisées dans les grandes aires urbaines. Ce concept vise à offrir une notion proche des emplois « stratégiques », dont la présence est utilisée dans l'approche de l'attractivité d'un territoire.

Source : Les nouvelles zones d'emploi franciliennes - Insee Île-de-France, septembre 2020

Zones d'activité économique

274 zones d'activité économique (ZAE), implantées principalement au nord-est

Les zones d'activité économique des Yvelines occupent au total 6 098 hectares et abritent environ 17 000 établissements qui emploient près de 200 000 salariés, soit près de la moitié des emplois salariés du département. Ces espaces jouent un rôle clé dans l'attractivité du territoire, en offrant des conditions favorables à l'implantation et au développement des entreprises.

Les ZAE sont situées majoritairement dans le nord et l'est du département, en bord de Seine et le long de grands axes routiers, principalement dans les intercommunalités Grand Paris Seine et Oise, St-Quentin-en-Yvelines et Versailles Grand Parc, où l'on trouve les plus vastes.

La plupart abritent des activités économiques variées. 18 % sont dédiées plus spécifiquement à des activités commerciales, 13 % à des activités artisanales, 10 % à des activités de bureaux et services. Les zones d'activité dédiées à l'industrie représentent quant à elles 5 % et concentrent une grande part des emplois industriels du département.

Note : ces données sont issues de la base de données Espaces d'Activité Économique de la CCI Paris Île-de-France. Les ZAE correspondent à une concentration d'activités économiques dans un périmètre défini dans les documents d'urbanisme : il peut s'agir d'une concentration d'activités industrielles, commerciales, tertiaires, artisanales, touristiques, portuaires ou aéroportuaires.

Localisation des ZAE des Yvelines

Source : CCI Paris - Île-de-France - 2025



Mobilités domicile-travail

Des flux massifs vers les Hauts-de-Seine et Paris

53 % des Yvelinois ayant un emploi travaillent en dehors des Yvelines

Un peu moins de la moitié des actifs yvelinois ayant un emploi travaillent dans le département. St-Quentin-en-Yvelines constitue la première destination de travail intra-départementale des Yvelinois, devant les intercommunalités Versailles Grand Parc, Grand Paris Seine et Oise et St-Germain Boucles de Seine, confirmant le rôle structurant de ces territoires dans l'organisation de l'emploi.

53% des actifs occupés yvelinois exercent leur activité en dehors des Yvelines, majoritairement dans les Hauts-de-Seine et Paris. Le quartier d'affaires de La Défense, accessible facilement en transports en commun, attire à lui seul 15 % des actifs yvelinois ayant un emploi, en particulier ceux résidant dans les EPCI St-Germain Boucles de Seine, Versailles Grand Parc et la partie est de Grand Paris Seine et Oise. Ces flux domicile-travail tendent à s'intensifier, sous l'effet d'une croissance de la population active yvelinoise plus rapide que celle de l'emploi local, renforçant les enjeux de mobilité, de capacité de transports et de dépendance aux grands pôles d'emploi métropolitains.

La majorité des déplacements domicile-travail se fait en voiture

Selon l'Insee, la distance moyenne entre le domicile et le lieu de travail des Yvelinois s'élevait à 17,9 km en 2019. Si 33 % des déplacements domicile-travail des Yvelinois se font en transports en commun, la voiture reste le moyen de transport le plus utilisé (54 %), notamment dans les territoires ruraux où l'offre de transports collectifs est limitée et où la distance entre le domicile et le lieu de travail est généralement plus grande. Cet usage de la voiture a un impact direct sur les infrastructures routières (saturation des principaux axes aux heures de pointe) et met en évidence des enjeux d'offres modales alternatives.

Les Yvelines : un territoire attractif pour les salariés des départements voisins

Si une part importante des actifs yvelinois travaille hors du département, cette dynamique s'inscrit dans un jeu de mobilités réciproques, les principaux pôles d'emplois des Yvelines exerçant parallèlement une forte attractivité sur les salariés des départements voisins.

Un quart des actifs travaillant dans les Yvelines vient d'un autre département

Ces actifs non yvelinois résident pour la plupart dans les Hauts-de-Seine, Paris, le Val-d'Oise, l'Essonne, l'Eure-et-Loir, et dans une moindre mesure l'Eure et le Val-de-Marne (moins d'1 %). Ceux-ci travaillent principalement dans les grands pôles d'emplois que sont Versailles Grand Parc (Vélizy-Villacoublay, Versailles...) et St-Quentin-en-Yvelines (Guyancourt, Montigny-Bretonneux...). Les autres EPCI situés en bordure de département (Grand Paris Seine et Oise, St-Germain Boucles de Seine, Rambouillet Territoires, Pays Houdanais) attirent également des actifs des départements limitrophes.

Principales origines des actifs travaillant dans les Yvelines en 2022	
Yvelines : 75 %	Val-d'Oise : 4 %
Hauts-de-Seine : 12 %	Essonne : 3 %
Paris : 4 %	Eure-et-Loir : 1 %

Note : les arrondis de pourcentage expliquent un total qui peut être très légèrement différent de 100 %

Source : Insee, Recensement de la population 2022, exploitation complémentaire

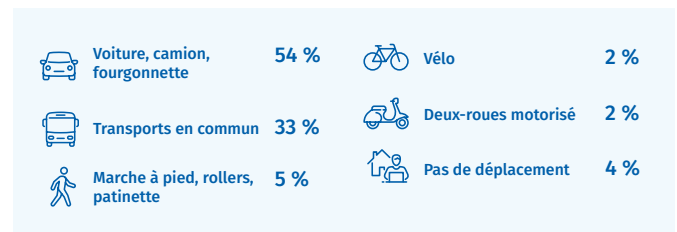
Principaux lieux de travail des actifs yvelinois en 2022 (part des actifs yvelinois ayant un emploi)	
dans les Yvelines : 47 %	en dehors des Yvelines : 53 %
CA SQY 17 %	Hauts-de-Seine 27 %
CA VGP 13 %	Paris 23 %
CU GPS&O 10 %	Val-d'Oise 2 %
CA SGBS 6 %	

Note : les arrondis de pourcentage expliquent un total qui peut être très légèrement différent de 100 %

Source : Insee, Recensement de la population 2022, exploitation complémentaire

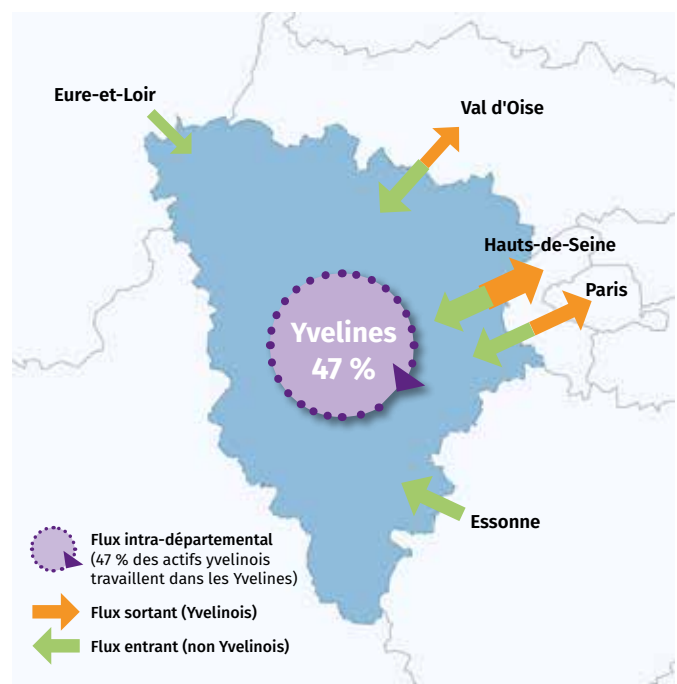
Part des moyens de transports utilisés par les Yvelinois pour leurs déplacements domicile-travail

Source : Insee RP 2022



Note : les arrondis de pourcentage expliquent un total qui peut être très légèrement différent de 100 %

Principaux flux domicile-travail



Note : la taille des flèches n'est pas exactement proportionnelle aux flux, mais vise seulement à avoir une vision globale de ceux-ci.

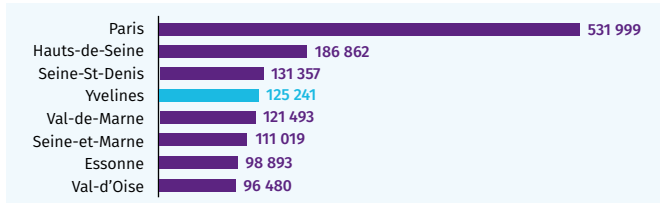
Établissements

125 241 établissements actifs

En 2023, le département des Yvelines compte 125 241 établissements économiquement actifs (publics et privés). Selon l'Insee, il se classe ainsi au quatrième rang des départements franciliens et au premier rang de la Grande Couronne, concentrant 9 % de l'ensemble des établissements de la région.

Nombre d'établissements économiquement actifs par département en Île-de-France

Source : Insee Side 2023



Note : Les établissements « économiquement actifs » sont ceux ayant eu, au cours de l'année, une activité économique effective, observée par un chiffre d'affaires positif ou un effectif salarié (il s'agit d'établissements privés, publics ou de type associatif) – définition Insee.

Le tissu économique est composé majoritairement de petites structures, près des trois quarts n'employant aucun salarié. Il se caractérise par une forte prédominance des activités de services, du commerce, des transports, de l'hébergement et de la restauration, tandis que l'industrie ne représente que 4 % des établissements.

Une concentration à l'est et au nord du département

L'implantation de ces établissements est par ailleurs fortement polarisée. Près des trois quarts sont situés dans les quatre intercommunalités les plus peuplées du département : St-Germain-Boucles de Seine, Grand Paris Seine et Oise, Versailles Grand Parc et St-Quentin-en-Yvelines. En dehors de ces pôles majeurs, les EPCI Rambouillet Territoires et Cœur d'Yvelines sont ceux regroupant le plus grand nombre d'établissements.

Créations d'entreprises

26 396 immatriculations d'entreprises en 2024

L'Insee a enregistré 26 396 immatriculations de nouvelles entreprises en 2024 dans le département, soit 9 % du total régional. Les micro-entreprises (18 093) représentent 69 % de ces créations. Après une forte progression sur la période 2014-2021 (10 % en moyenne annuelle), la dynamique de création d'entreprises connaît un léger repli depuis 2022, signe d'un ralentissement du rythme entrepreneurial.

Les services regroupent près des trois quarts des nouvelles entreprises

Comme au niveau francilien, le secteur des services (hors transports et hébergement-restauration) concentre la majorité des nouvelles immatriculations. Le commerce, les transports, l'hébergement et la restauration représentent ensemble un quart des nouvelles immatriculations, la construction 6 % et l'industrie seulement 3 %.

Une forte dynamique entrepreneuriale à Grand Paris Seine et Oise et Saint-Germain Boucles de Seine

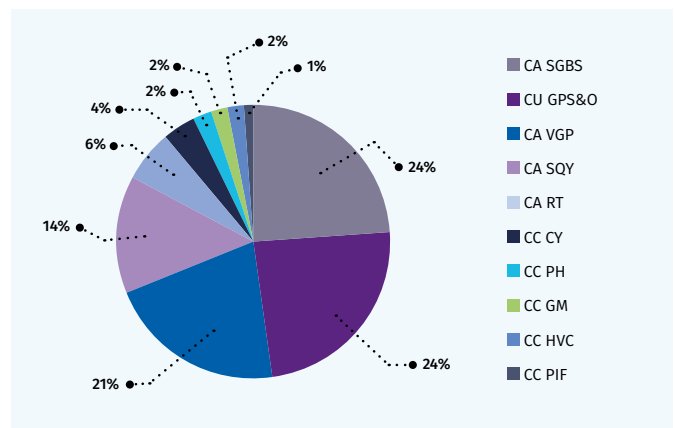
En 2024, les EPCI Grand Paris Seine et Oise et St-Germain Boucles de Seine concentrent respectivement 29 % et 25 % des immatriculations d'entreprises du territoire yvelinois. Versailles Grand Parc (18%) et St-Quentin-en-Yvelines (15%) contribuent également de manière significative à la dynamique entrepreneuriale, tandis que les autres territoires enregistrent des volumes plus limités.

ÉTABLISSEMENTS ÉCONOMIQUEMENT ACTIFS EN 2023 DANS LES YVELINES PAR GRAND SECTEUR D'ACTIVITÉ		
Secteur d'activité	Nombre	Part
Industrie manufacturière, industries extractives et autres	4 776	4 %
Construction	10 781	9 %
Commerce, transports, hébergement, restauration	27 504	22 %
Information et communication	9 061	7 %
Activités financières et d'assurance	5 961	5 %
Activités immobilières	6 290	5 %
Activités spécialisées, scientifiques et techniques, de services admin. et de soutien	31 194	25 %
Administration publique, enseignement, santé, action sociale	18 436	15 %
Autres activités de services	11 238	9 %
Total	125 241	100 %

Source : Insee Side 2023

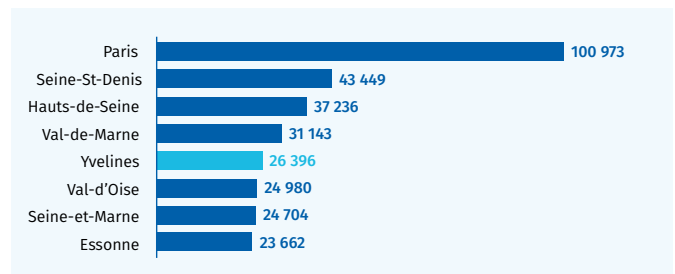
Répartition des établissements économiquement actifs dans les EPCI des Yvelines

Source : Insee Side 2023



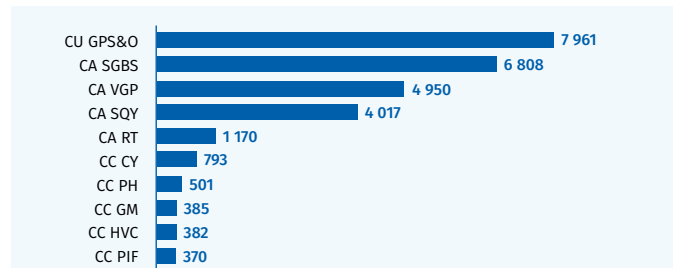
Créations d'entreprises par département en Île-de-France en 2024

Source : Insee Flores Side



Créations d'entreprises dans les EPCI des Yvelines en 2024

Source : Insee Flores Side



Note : certains EPCI (Versailles Grand Parc, St-Germain Boucles de Seine, Pays Houdanais) intègrent des communes non yvelinoises. Le total des créations d'entreprises des EPCI est donc supérieur au total départemental.

Établissements employeurs

35 262 établissements employeurs

En 2024, les Yvelines se classent au cinquième rang régional pour le nombre d'établissements employeurs du secteur privé*, avec 35 262 unités recensées par l'URSSAF. Le département occupe toutefois la première place en Grande Couronne, devant la Seine-et-Marne, l'Essonne et le Val-d'Oise, confirmant son poids économique à l'échelle francilienne. Ces établissements représentent 8 % du total régional et 2 % du total national.

*Note : le champ du secteur privé retenu par l'Urssaf couvre l'ensemble des entreprises employeuses du secteur concurrentiel, affiliées au régime général (hors régime agricole et hors régimes spéciaux tels que fonction publique) ; il inclut aussi des établissements publics employant des salariés sous statut privé affiliés à l'URSSAF.

Les activités de services représentent plus de la moitié des établissements employeurs

Cette proportion, bien qu'inférieure à celle observée à l'échelle de l'Île-de-France, témoigne de la tertiarisation de l'économie locale. Le commerce constitue le deuxième secteur d'activité, avec 21 % des établissements (trois points de plus que la moyenne régionale). La construction, avec 12 % des établissements, occupe aussi une place significative, tandis que le secteur de l'hôtellerie-restauration représente 9 % et celui de l'industrie 5 %.

Le nombre d'établissements employeurs progresse, sauf dans l'industrie

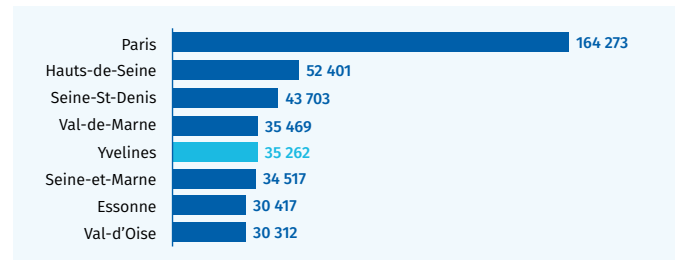
En 2024, le département compte 2 701 établissements de plus qu'en 2014, soit une progression de 8 % sur la décennie. Cette évolution est principalement portée par les services, la construction et l'hôtellerie-restauration, qui enregistrent les hausses les plus marquées. À l'inverse, l'industrie est le seul secteur à avoir perdu des établissements : en 2024, il en compte 24 de moins qu'en 2014, traduisant la poursuite de la désindustrialisation. Cette diminution (-1 %) demeure toutefois plus limitée que dans la plupart des autres départements franciliens et nettement inférieure à la moyenne régionale qui atteint 6 % sur la même période.

Des établissements concentrés au nord et à l'est du département

La répartition des établissements employeurs par intercommunalité met en évidence une forte concentration dans quatre territoires majeurs. Grand Paris Seine et Oise arrive en tête avec 8 875 établissements, soit un quart du total. Viennent ensuite St-Germain Boucles de Seine et Versailles Grand Parc qui abritent respectivement 22 % et 21 % des établissements, puis St-Quentin-en-Yvelines avec 17 %. Les autres territoires, bien que présentant des poids plus modestes, participent également à la dynamique économique du département. Rambouillet Territoires compte 1 934 établissements (5 %), et Cœur d'Yvelines 1 233 (3 %). Les territoires du Pays Houdanais, de Gally Mauldre, de la Haute Vallée de Chevreuse et des Portes de l'Île-de-France représentent chacun entre 1 % et 2 %. Cette répartition met en lumière une concentration marquée des activités dans les zones les plus urbanisées et les mieux connectées aux réseaux de transports.

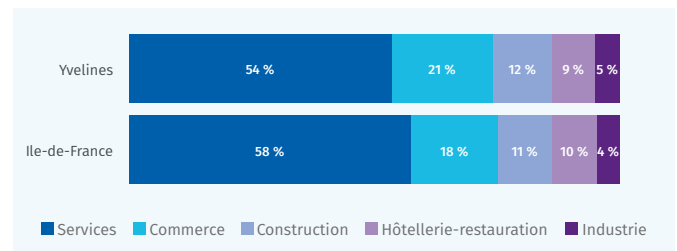
Nombre d'établissements employeurs par département en Île-de-France

Source : URSSAF 2024 (secteur privé non agricole)



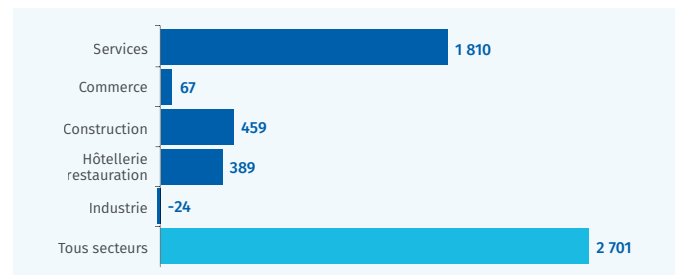
Répartition des établissements employeurs dans les Yvelines et en Île-de-France par grand secteur en 2024

Source : URSSAF 2024 (secteur privé non agricole)



Évolution 2014-2024 du nombre d'établissements employeurs dans les Yvelines par grand secteur d'activité

Source : URSSAF 2024 (secteur privé non agricole)



ÉTABLISSEMENTS EMPLOYEURS EN 2024 DANS LES EPCI DES YVELINES		
EPCI	Nombre ⁽¹⁾	Part ⁽²⁾ / Yvelines
Grand Paris Seine et Oise	8 875	25 %
St-Germain Boucles de Seine (avec Bezons)	8 413	22 %
Versailles Grand Parc (avec Bièvres)	7 595	21 %
St-Quentin-en-Yvelines	5 867	17 %
Rambouillet Territoires	1 934	5 %
Cœur d'Yvelines	1 233	3 %
Pays Houdanais (avec communes d'Eure-et-Loir)	746	2 %
Gally Mauldre	603	2 %
Haute Vallée de Chevreuse	523	1 %
Les Portes de l'Île-de-France	410	1 %
Cergy-Pontoise (Maurecourt) ⁽¹⁾	62	0 %
Yvelines	35 262	100 %

(1) Certains EPCI (Versailles Grand Parc, St-Germain Boucles de Seine, Pays Houdanais) intègrent des communes non yvelinoises. Le total des établissements des EPCI est donc supérieur au total des établissements du département. La commune de Maurecourt (dans les Yvelines) est rattachée à la CA de Cergy-Pontoise (Val-d'Oise). (2) La part (%) de chaque EPCI est calculée sans les établissements situés dans des communes non yvelinoises.

Source : URSSAF (secteur privé non agricole)

De très grands établissements de stature nationale et internationale

Les plus grands établissements du secteur privé des Yvelines appartiennent majoritairement aux filières automobile et aéronautique-spatial-défense. Le Technocentre Renault à Guyancourt (centre de R&D du groupe automobile) est le plus gros employeur du département (9 100 salariés travaillaient sur le site en décembre 2025, selon le groupe Renault, y compris dans sa filiale Ampere). Le territoire, berceau de l'industrie automobile, abrite trois autres grands sites du secteur, tous situés dans la communauté urbaine Grand Paris Seine et Oise : Stellantis à Poissy et à Carrières-sous-Poissy, Renault Flins à Aubergenville. Dans le secteur de l'aéronautique-spatial-défense, les plus grands sites sont Thales Global Services à Vélizy-Villacoublay (entité support du groupe), Thales LAS à Elancourt, Airbus Defence and Space à Elancourt, Ariane Group aux Mureaux, Safran Aerosystems à Plaisir, Safran Landing Systems à Vélizy-Villacoublay et Thales DMS à Elancourt.

Aux côtés de ces deux filières historiques, d'autres grands employeurs contribuent à la diversité économique du territoire, tels que : Dassault Systèmes (leader mondial de logiciels de conception 3D et de simulation numérique) à Vélizy-Villacoublay, Bouygues Travaux Publics à Guyancourt (site qui abrite aussi le siège social de Bouygues Construction et de Bouygues Bâtiment Ile-de-France), Crédit Agricole à Guyancourt, Expleo France à Montigny-le-Bretonneux, GE Medical Systems à Buc, Saipem à Montigny-le-Bretonneux, Thalès Services Numériques à Vélizy-Villacoublay. Ces établissements, répartis entre industries de pointe, construction, finance, ingénierie et santé, témoignent de la diversité sectorielle et du poids économique des Yvelines aux niveaux national et international.

Note : les informations relatives aux effectifs salariés sont à prendre avec précaution. Les données issues du fichier Insee peuvent en effet ne pas refléter la réalité des effectifs présents sur site, certains salariés étant rattachés administrativement à un établissement distinct de leur lieu d'exercice.



PRINCIPAUX GRANDS ÉTABLISSEMENTS DES YVELINES (SECTEUR PRIVÉ)		
Raison sociale	Commune	Activité (APE*)
> de 5 000 à 9 999 salariés		
RENAULT SAS (Technocentre)	Guyancourt	Construction de véhicules automobiles
> De 2 000 à 4 999 salariés		
DASSAULT SYSTEMES	Vélizy-Villacoublay	Édition de logiciels applicatifs
STELLANTIS AUTO	Poissy	Construction de véhicules automobiles
THALES GLOBAL SERVICES	Vélizy-Villacoublay	Gestion d'installations informatiques
THALES LAS France	Elancourt	Fab. d'équip. d'aide à la navigation
> De 1 000 à 1 999 salariés		
AIRBUS DEFENCE AND SPACE	Elancourt	Construction aéronautique et spatiale
AMPERE (Renault)	Guyancourt	Construction de véhicules automobiles
AMPERE SOFTWARE TECHNOLOGY (Renault)	Guyancourt	Activités spécialisées scientifiques et techniques
ARIANEGROUP	Les Mureaux	Construction aéronautique et spatiale
BOUYGUES TRAVAUX PUBLICS	Guyancourt	Construction d'ouvrages de génie civil
CREDIT AGRICOLE CORPORATE & INVESTMENT BANK	Guyancourt	Autres intermédiations monétaires
CREDIT AGRICOLE-GROUP INFRASTRUCTURE PLATFORM	Guyancourt	Autres activités informatiques
EXPLEO FRANCE	Montigny-le-Bretonneux	Ingénierie, études techniques
GE MEDICAL SYSTEMS HEALTHCARE	Buc	Fab. d'équip. médicaux et électromédicaux
RATIONNELLE NETTOYAGE INDUSTRIEL	Croissy-sur-seine	Nettoyage courant des bâtiments
RENAULT (FLINS)	Aubergenville	Construction de véhicules automobiles
SAFRAN AEROSYSTEMS	Plaisir	Construction aéronautique et spatiale
SAFRAN LANDING SYSTEMS	Vélizy-villacoublay	Construction aéronautique et spatiale
SAIPEM	Montigny-le-bretonneux	Construction d'ouvrages maritimes et fluviaux
STELLANTIS AUTO	Carrières-sous-poissy	Construction de véhicules automobiles
THALES DMS FRANCE	Elancourt	Fab. d'équip. d'aide à la navigation
THALES SERVICES NUMERIQUES	Vélizy-villacoublay	Ingénierie, études techniques

*Note : le code APE (Activité Principale Exercée) est attribué à des fins statistiques par l'Insee à chaque établissement, à partir de l'activité principale déclarée lors des formalités administratives, sur la base de la nomenclature d'activités française (NAF).

Source : *Annuaire des entreprises (Insee-data.gouv.fr - avril 2026)*



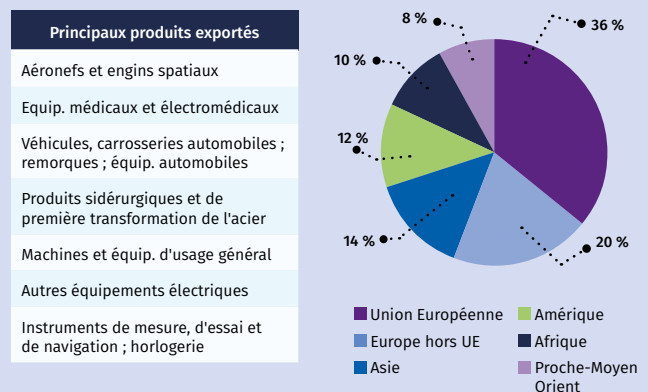
De grandes entreprises ancrées dans les échanges internationaux

Les entreprises yvelinoises ont exporté 8,2 milliards d'euros de marchandises en 2024 (soit 6 % des exportations de la région Île-de-France). Il s'agit principalement de produits à forte valeur ajoutée, issus des secteurs clés présents sur le territoire : automobile, aéronautique et spatial, métallurgie, équipements médicaux, instruments de mesure et de navigation. Plus de la moitié de ces exportations sont destinées au continent européen, devant l'Asie, l'Amérique, l'Afrique et le Proche-Moyen-Orient. Les premiers pays partenaires sont le Royaume-Uni, l'Allemagne, les Etats-Unis d'Amérique, la Belgique et les Emirats Arabes Unis.

La plupart des grandes entreprises yvelinoises sont intégrées à des chaînes de production mondiales et dépendent de composants et d'équipements importés pour leurs activités industrielles : elles ont ainsi importé 18,2 milliards d'euros en 2024 (soit 9 % des importations de la région Île-de-France). Les produits importés, principalement liés aux secteurs automobile, aéronautique et médical, sont originaires pour plus d'un tiers du continent européen devant (par ordre d'importance) l'Asie, l'Afrique, l'Amérique et le Proche-Moyen Orient.

Principaux produits exportés et principales destinations des exportations yvelinoises en 2024

Source : *Direction générale des douanes, 2025*



Emplois salariés

417 313 emplois salariés, soit 8 % du total francilien

Le département des Yvelines se positionne comme le premier département de Grande Couronne et le cinquième francilien avec 417 313 emplois salariés dans le secteur privé* en 2024 selon l'URSSAF. Ces effectifs salariés représentent 8 % du total régional et 2 % du total national.

*Note : le champ du secteur privé retenu par l'Urssaf couvre l'ensemble des salariés des entreprises employeuses du secteur concurrentiel, affiliés au régime général (hors régime agricole et hors régimes spéciaux tels que fonction publique)

Les Yvelines, premier département industriel de la région Île-de-France

Si le secteur des services est celui qui emploie le plus grand nombre de salariés (50 %), cette part est néanmoins très inférieure à celle observée au niveau régional (63 %). Ceci s'explique principalement par la place primordiale, aujourd'hui encore, de l'industrie dans les Yvelines. Ce grand secteur, qui emploie 72 438 salariés en 2024, représente en effet 17 % du total des emplois yvelinois (contre 8 % en moyenne régionale), faisant des Yvelines le premier département industriel francilien. Ces emplois sont principalement portés par les deux grandes filières industrielles présentes sur le territoire : l'automobile (22 740 salariés*) et l'aéronautique-spatial-défense (13 134 salariés*), ainsi que par les activités connexes, telles que la fabrication de produits informatiques-électroniques-optiques, de machines et équipements (8 863) et autres produits métalliques (3 051). Historiquement orienté vers des activités de production (usines Renault et Stellantis), l'emploi industriel automobile du territoire relève aujourd'hui davantage de fonctions d'ingénierie, de recherche-développement et d'économie circulaire (Renault Technocentre, Campus Vert Stellantis, Refactory Flins).

*données du cœur de l'activité de chaque grande filière, défini par les codes APE correspondants (source URSSAF 2024)

Une désindustrialisation qui progresse dans le secteur automobile

L'évolution des emplois sur la période 2014-2024 fait apparaître de manière claire le phénomène de désindustrialisation qui touche le territoire yvelinois : l'industrie a en effet perdu 4 628 emplois sur la période. Cette baisse concerne essentiellement l'industrie automobile qui a vu ses effectifs chuter de 21 %, passant de 28 888 en 2014 à 22 740 en 2024. Les emplois de production sont les plus impactés, conséquence de l'arrêt de la fabrication de véhicules neufs à l'usine Renault Flins d'Aubergenville et de la baisse d'activité à l'usine Stellantis de Poissy (le site de Poissy a parallèlement bénéficié du transfert des activités de R&D de Stellantis depuis Vélizy-Villacoublay). A contrario, on observe une progression de 5 % des effectifs du secteur aéronautique-spatial-défense sur la même période, révélant la vitalité de cette filière stratégique porteuse pour le territoire.

Une tertiarisation des emplois

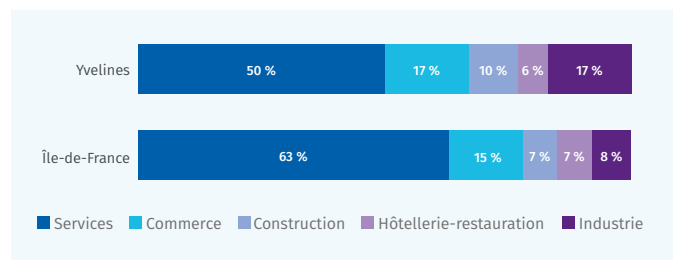
En dehors de l'industrie, tous les secteurs d'activité ont connu une progression de leurs effectifs salariés sur la période 2014-2024. C'est le cas notamment des services, de l'hôtellerie-restauration et de la construction. Dans les services, les activités de sécurité privée, ingénierie-études techniques, soutien aux entreprises, nettoyage de bâtiments sont celles où l'emploi a le plus progressé. Ces évolutions illustrent le phénomène de tertiarisation de l'économie et le recours croissant à l'externalisation par les entreprises pour certaines fonctions.

Département	Effectifs salariés	Part
Paris	1 615 624	31 %
Hauts-de-Seine	1 040 584	20 %
Seine-St-Denis	561 574	11 %
Val-de-Marne	425 175	8 %
Yvelines	417 313	8 %
Seine-et-Marne	408 250	8 %
Essonne	381 811	7 %
Val-d'Oise	335 798	6 %
Île-de-France	5 186 129	100%

Source : URSSAF (secteur privé non agricole)

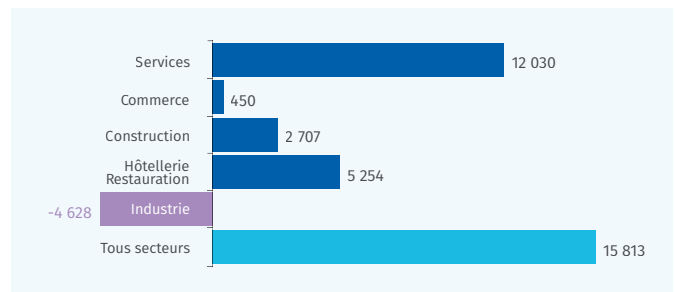
Répartition des effectifs salariés dans les Yvelines et en Île-de-France par grand secteur d'activité en 2024

Source : URSSAF (secteur privé non agricole)



Évolution 2014-2024 des effectifs salariés dans les Yvelines par grand secteur d'activité en 2024

Source : URSSAF (secteur privé non agricole)



Services marchands où l'emploi a le plus progressé entre 2014 et 2024

Source : URSSAF (secteur privé non agricole*)

Activité (APE)	Évolution 2014-2024
8010Z Activités de sécurité privée	3 516
7112B Ingénierie, études techniques	2 578
8299Z Autres activités de soutien aux entreprises	2 117
8121Z Nettoyage courant des bâtiments	1 201
5221Z Services auxiliaires des transports terrestres	1 197
5829C Edition de logiciels applicatifs	1 147
7490B Activités spécialisées, scientifiques et techniques	1 125

Note : l'évolution importante des effectifs dans les secteurs de la sécurité privée en 2024 est possiblement due à l'effet Jeux Olympiques 2024

Label Territoires d'Industrie : accélérer la réindustrialisation par l'innovation, les compétences, la transition écologique et le foncier

Les territoires Seine Aval (composé de GPS&O, St-Germain Boucles de Seine, Gally Mauldre, Les Portes de l'Île-de-France) et Versailles - Saclay - Saint-Quentin (composé de Versailles Grand Parc, St-Quentin-en-Yvelines et Paris-Saclay) sont labellisés Territoires d'Industrie. Ce label vise à favoriser et accélérer les projets de réindustrialisation via un plan d'actions partagé portant sur l'innovation, la transition écologique, le développement des compétences et la mise à disposition d'un foncier productif adapté, renforçant ainsi leur compétitivité et leur attractivité industrielle.

Plus des deux tiers des emplois concentrés à St-Quentin-en-Yvelines, Versailles Grand Parc et Grand Paris Seine et Oise

La répartition géographique des emplois met en évidence une forte concentration dans trois intercommunalités structurantes du département.

- Avec 128 469 emplois, St-Quentin-en-Yvelines regroupe 31 % des effectifs salariés des Yvelines, s'imposant comme le premier pôle d'emploi du territoire, porté par un tissu économique dense. La ville de Guyancourt est la commune des Yvelines accueillant le plus grand nombre de salariés (42 172), grâce à la présence de très grands établissements tels que le Technocentre Renault, Bouygues, Crédit Agricole, tandis que les communes de Montigny-le-Bretonneux, Plaisir, Trappes et Élancourt accueillent chacune plus de 10 000 emplois salariés.
- Versailles Grand Parc constitue le deuxième pôle d'emploi, avec 99 138 salariés, représentant 23 % des effectifs départementaux. Les villes de Vélizy-Villacoublay et Versailles y comptent chacune plus de 30 000 salariés, dont une grande partie travaille dans les grands établissements du territoire tels que Dassault, Safran, Thales.

EFFECTIFS SALARIÉS EN 2024 DANS LES EPCI DES YVELINES		
EPCI	Effectifs totaux ⁽¹⁾	Part ⁽²⁾ / Yvelines
St-Quentin-en-Yvelines	128 469	31 %
Versailles Grand Parc	99 138	23 %
Grand Paris Seine et Oise	93 371	22 %
St-Germain Boucles de Seine	76 507	14 %
Rambouillet Territoires	17 024	4 %
Cœur d'Yvelines	7 536	2 %
Pays Houdanais	4 729	1 %
Haute Vallée de Chevreuse	4 256	1 %
Gally Mauldre	3 584	1 %
Portes de l'Île-de-France	2 434	1 %
CA Cergy (Maurecourt)	248	0 %
Yvelines	417 313	100 %

(1) Certains EPCI (Versailles Grand Parc, St-Germain Boucles de Seine, Pays Houdanais) incluent des communes non yvelinoises. L'agrégation des effectifs salariés des EPCI est donc supérieure au total yvelinois. La commune de Maurecourt (dans les Yvelines) est rattachée à la CA de Cergy-Pontoise (Val-d'Oise).
 (2) La part de chaque EPCI est calculée sans les effectifs des établissements situés hors des Yvelines.

Source : URSSAF (secteur privé non agricole)



- Troisième pôle d'emploi du département, le territoire Grand Paris Seine et Oise, historiquement marqué par l'industrie (usines Renault, Stellantis, ArianeGroup...), concentre 22 % des effectifs avec 93 371 salariés, un poids quasi égal à celui de Versailles-Grand Parc.
- St-Germain Boucles de Seine, deuxième EPCI pour le nombre d'établissements employeurs, se positionne en quatrième position pour les effectifs salariés : les établissements, majoritairement des activités de services, de commerce et de fonctions support, y emploient 76 507 salariés (59 106 sans Bezons, située dans le Val-d'Oise), soit 14 % de l'emploi départemental.

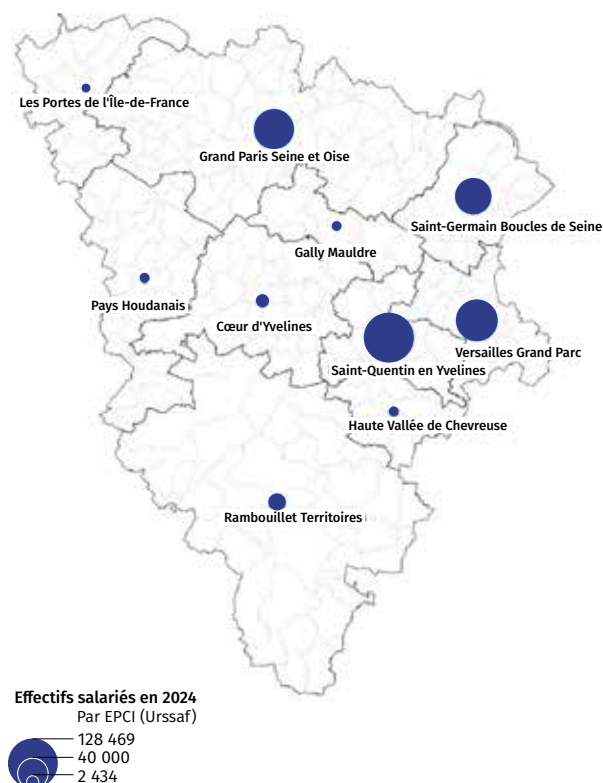
Les autres intercommunalités, plus rurales et résidentielles, totalisent ensemble 39 247 salariés (10 %), dont 17 024 au sein de Rambouillet Territoires dans la partie sud du département.

Communes abritant plus de 5 000 emplois salariés en 2024			
Guyancourt	42 172	Les Mureaux	9 240
Vélizy-Villacoublay	32 724	Mantes-la-Jolie	8 052
Versailles	32 117	Sartrouville	7 897
Montigny-le-Bretonneux	25 451	Rambouillet	6 754
Poissy	20 156	Coignières	6 708
St-Germain-en-Laye	13 080	Buc	6 565
Plaisir	12 295	Le Chesnay-Rocquencourt	6 409
Trappes	12 257	Conflans-Ste-Honorine	5 978
Élancourt	11 545		

Source : URSSAF (secteur privé non agricole)

Carte de l'emploi salarié par EPCI dans les Yvelines

Source : URSSAF 2024 (secteur privé non agricole)



Des filières industrielles et technologiques d'excellence

Les Yvelines abritent des filières d'excellence dans l'industrie et les technologies : automobile, aéronautique-spatial-défense, technologies de l'information et de la communication, ingénierie et études techniques, éco-activités... une palette large de secteurs clés et stratégiques pour l'économie locale et régionale.

Industrie automobile : en pleine mutation

Avec 22 740 salariés en 2024 dans l'industrie automobile (cœur d'activité), les Yvelines sont aujourd'hui encore le premier département français de la filière. Les grands industriels du secteur y sont installés : Stellantis (usine, R&D, design à Poissy et Carrières-sous-Poissy...), Renault (Technocentre R&D à Guyancourt, Refactory à Aubergenville, Véhicules utilitaires à Villiers-St-Frédéric...), autour desquels gravitent de nombreux sous-traitants et fournisseurs (ils étaient estimés à 302 établissements employant 5 800 salariés en 2019). La filière est rattachée au Pôle de compétitivité NextMove, dédié à la mobilité de demain.

Aéronautique-spatial-défense : en croissance

Avec 13 134 salariés en 2024 (cœur d'activité), les Yvelines sont le premier département francilien de la filière aéronautique-spatial et défense, secteur hautement stratégique pour la souveraineté nationale. Les grands noms du secteur y sont installés, comme ArianeGroup, Airbus Defence & Space, KNDS, Safran, Thales... ainsi que de nombreux sous-traitants et fournisseurs (estimés à 282 établissements employant 8 700 salariés en 2020). La filière est rattachée au Pôle de compétitivité Astech, dédié à l'innovation dans le lancement spatial, l'aviation d'affaires, la propulsion et les équipements.

Ingénierie-études techniques : appui essentiel aux grands acteurs du territoire

Ce secteur accompagne plusieurs industries majeures du territoire, telles que l'automobile, l'aéronautique-spatial-défense, les transports ou encore la santé. En 2024, elle représente 21 311 emplois locaux, plaçant le département à la troisième place régionale, grâce à la présence de grands acteurs tels que Bertrand, Expleo, Segula Technologies, Akkodis...

Technologies de l'information et de la communication : stratégiques pour les grands groupes

Le secteur des TIC, essentiel à de nombreuses filières, emploie 16 869 salariés en 2024 (4^e département d'Île-de-France, 1^{er} de Grande couronne). Les principales entreprises du secteur sont Airbus CyberSecurity, Atos-Bull, Dassault-System, Orange ou Thales Global Services. La filière est rattachée aux pôles de compétitivité Systematic et Cap Digital Paris Région.

Industrie de la santé : bien implantée

5 056 salariés sont dénombrés en 2024 dans ce secteur lui aussi stratégique (5^e département d'Île-de-France, 2^e de Grande couronne), avec de grands acteurs présents sur le territoire tels que Baxter, GE Healthcare, Nextpharma... La filière est rattachée au pôle de compétitivité Medicen.

Éco-activités : en devenir

Cette filière à forts enjeux qui regroupe plusieurs activités à vocation environnementale (gestion de l'eau, des déchets, énergies renouvelables...) emploie 4 141 salariés dans le département qui se positionne comme le troisième d'Île-de-France et le premier de Grande couronne, avec comme principaux établissements SARP, SEPUR, Suez, Nicollin, GRDF...

Construction : portée par de grands groupes

Le secteur de la construction emploie 40 684 salariés en 2024 dans le département. Les Yvelines arrivent en tête des départements franciliens pour les sous-secteurs de la construction de bâtiments (8 957 salariés) et du génie civil (8 848 salariés). On y trouve en effet plusieurs sièges sociaux et de grands établissements des principaux acteurs du secteur tels que Bouygues (Guyancourt), Eiffage (Vélizy-Villacoublay), Léon Grosse (Versailles), ainsi que de très nombreuses PME.

Industrie automobile : un secteur en transition

Le site Renault-Flins, qui ne produit plus de véhicule neuf depuis 2024, a été reconverti en Refactory, devenant un site pilote de l'économie circulaire (réparation, recyclage de véhicules et de batteries, formation...). Stellantis à Poissy, qui arrêtera sa production de véhicules neufs en 2028, investit pour diversifier ses activités et maintenir une activité sur ce site : modernisation de l'atelier d'emboutissage, production de pièces de rechange, économie circulaire... Les activités de recherche-innovation, pièces de rechange, économie circulaire sont de plus en plus présentes dans la filière automobile yvelinoise. Ces mutations posent la question de la reconversion des salariés des usines de production au sein même de la filière ou vers d'autres, comme celle de l'aéronautique-spatial-défense.

Aéronautique, spatial, défense et cybersécurité : des secteurs clés confrontés à des enjeux majeurs

Grâce à la présence de grands acteurs dans l'aéronautique, le spatial, la défense et les technologies numériques, les Yvelines jouent un rôle de premier plan dans ces secteurs clés liés à la compétitivité et à la souveraineté nationale. Les entreprises du secteur, situées principalement dans les communautés d'agglomération de St-Quentin-en-Yvelines et Versailles Grand Parc sont parties prenantes du pôle Paris-Saclay, qui concentre une expertise unique en cybersécurité et New Space, avec un écosystème dynamique de recherche et de start-ups innovantes. Le secteur spécifique de la défense terrestre y est aussi en plein développement, notamment sur le plateau de Satory à Versailles.

Un département touristique

À proximité de Paris, les Yvelines offrent un cadre touristique attractif, mêlant espaces naturels remarquables (forêt de Rambouillet, PNR de la Haute Vallée de Chevreuse, bords de Seine) et un patrimoine d'exception porté par le domaine national du château de Versailles, qui a accueilli 8,4 millions de visiteurs en 2024. Avec une dépense moyenne de 85 € par jour et par personne, le tourisme génère près d'un milliard d'euros de retombées économiques annuelles pour le territoire. Le secteur emploie 21 600 salariés en 2024 (soit 6 % des emplois franciliens du secteur), dont 16 000 dans la restauration, 3 000 dans l'hébergement touristique et 2 600 dans les activités récréatives et de loisirs. *Source : Comité régional du Tourisme Île-de-France, URSSAF*

Un département également agricole et forestier

Avec 97 400 hectares de terres agricoles, les Yvelines se positionnent comme le deuxième département agricole d'Île-de-France derrière la Seine-et-Marne. Le secteur compte 807 exploitants et représente 1 673 emplois. L'agriculture est diversifiée, marquée par la prédominance de grandes cultures (céréales, oléagineux, protéagineux). Une partie des surfaces est également dédiée aux prairies, à la production de fourrage et de semences. Les exploitations de taille plus modeste cultivent des légumes et des fruits, et certaines ont une activité d'élevage et de production laitière. Le bois récolté dans les forêts yvelinoises représente quant à lui 32 % de la récolte francilienne, soit la deuxième place régionale derrière la Seine-et-Marne. *Source : Agreste - Memento 2024*

Note : les effectifs salariés mentionnés ici sont une estimation à partir des données de l'URSSAF (2024), correspondant aux codes APE du cœur de chaque grande filière ; elles ne prennent pas en compte les activités de sous-traitance/fournisseur n'appartenant pas à ces codes APE spécifiques. Le nombre de salariés total de certaines filières est donc possiblement plus élevé que celui mentionné ici.

Enseignement supérieur

Plus de 43 000 étudiants et des établissements de référence

Avec 20 251 étudiants, les universités accueillent près de la moitié des effectifs fréquentant les établissements supérieurs yvelinois. Ce chiffre souligne le rôle central des établissements universitaires, notamment de l'Université Versailles St-Quentin-en-Yvelines (UVSQ), qui a fusionné en 2025 avec l'Université Paris-Saclay, renforçant ainsi son attractivité et son rayonnement international. Plusieurs grands écoles d'ingénieurs sont par ailleurs présentes sur le territoire : en formant chaque année plus de 1 800 étudiants, celles-ci répondent aux besoins des secteurs industriels et technologiques des Yvelines, notamment dans les domaines de l'aéronautique, de l'automobile et du numérique. Le département abrite également l'une des plus prestigieuses écoles de commerce au monde : HEC Paris.

Principaux grands établissements d'enseignement supérieur

- **Université Versailles St-Quentin – Paris Saclay : 18 026 étudiants**
Campus de Guyancourt, Montigny-le-Bretonneux, Versailles
- **HEC Paris : 4 246 étudiants**
École de commerce - Jouy-en-Josas
- **CY Cergy Université : 2 225 étudiants**
Campus de St-Germain-en-Laye
- **ESTACA : 1 514 étudiants**
École d'ingénieurs : automobile, naval, aéronautique, spatial, transports urbains et ferroviaires - Montigny-le-Bretonneux

Effectifs de l'enseignement supérieur dans les Yvelines

Source : Ministère de l'Éducation nationale - DEPP 2023

Universités	20 251
Lycées	7 123
Écoles de commerce, gestion et vente	5 784
Autres écoles de spécialités diverses	3 654
Écoles d'ingénieurs	1 851
Écoles paramédicales hors université	1 533
Écoles supérieures artistiques et culturelles	1 255
Écoles d'architecture	1 170
Écoles préparant aux fonctions sociales	647
Total	43 268

- **3IS Institut international : 1 197 étudiants**
École des métiers du cinéma, de l'audiovisuel, du son - Elancourt
- **École nationale supérieure d'architecture : 1 170 étudiants** - Versailles
- **ISIPCA : 600 étudiants**
École de la parfumerie, de la cosmétique et des arômes alimentaires - Versailles

Apprentissage : 50 centres de formation, plus de 14 000 apprentis

Le département compte également 50 CFA qui ont accueilli 14 434 apprentis en 2023. Ces établissements, qui proposent des formations allant du CAP au diplôme d'ingénieur, jouent un rôle clé dans la qualification des jeunes, ainsi que dans l'adaptation des compétences aux besoins des entreprises locales.

Source : Ministère en charge de l'Éducation nationale (DEPP)

Recherche et innovation

Grâce à un écosystème dynamique et structuré, les Yvelines s'imposent comme un territoire majeur de la recherche et de l'innovation en Île-de-France : le département abrite une cinquantaine de centres de recherche et d'innovation (publics ou privés), ainsi qu'une vingtaine d'incubateurs et d'accélérateurs de start-up, offrant un environnement propice à l'émergence de projets et à la collaboration entre acteurs publics et privés.

Un ancrage stratégique au cœur du cluster Paris-Saclay

Les EPCI Versailles Grand Parc et St-Quentin-en-Yvelines, qui concentrent la plupart des centres de recherche, sont des membres actifs du cluster scientifique et industriel Paris-Saclay (localisé en partie en Essonne et dans Yvelines), l'un des plus influents au monde. Ce cluster concentre à lui seul 15 % de la recherche nationale et 40 % des emplois de la recherche publique et privée d'Île-de-France. Il se positionne également parmi les 8 premiers clusters mondiaux d'innovation, renforçant ainsi l'attractivité internationale des Yvelines.

Île-de-France : première région française de R&D

La R&D francilienne représente en France en 2022 :

- **33 % des dépenses publiques et 41 % des dépenses privées de R&D**
- **68 000 emplois publics**, soit 35 % du total national
- **119 000 emplois privés**, soit 39 % du total national

Un budget de dépenses en R&D élevé

Bénéficiant du développement du Plateau de Saclay, les Yvelines se distinguent par un budget de dépenses privées en recherche et développement particulièrement important. En 2016 (donnée la plus récente), ces dépenses s'élevaient à 3 643 millions d'euros, représentant 27 % du budget régional, plaçant le département au deuxième rang en Île-de-France, juste derrière les Hauts-de-Seine et devant l'Essonne.

Source : MENESR-SIES

Une part importante d'emplois liés à la R&D

Le département se caractérise également par une part importante d'emplois liés à la conception-recherche. En 2016, les emplois privés de R&D représentaient 6,5 % de l'emploi total dans les Yvelines, un taux supérieur à la moyenne francilienne (4,9 %). Là encore, les Yvelines se classent au deuxième rang en Île-de-France, derrière les Hauts-de-Seine et devant l'Essonne, confirmant leur rôle clé dans l'économie du savoir et de l'innovation.

Source : MENESR-SIES

*Note : les dernières données officielles du MENESR-SIES (ministère de l'Éducation nationale, de l'Enseignement supérieur et de la Recherche) sur les dépenses et les emplois de recherche-développement spécifiques aux Yvelines datent de 2016. À partir de 2017, les publications du MENESR-SIES ne détaillent plus les dépenses par département, mais seulement par région.



Principaux pôles de recherche dans les Yvelines

- **Campus de l'innovation de Mines Paris – PSL (Versailles)**
Regroupe trois centres de recherche : matériaux (CMAT), robotique (CAOR), énergie-environnement-procédés (CEEP)
- **CEREA (Chatou)**
Centre d'Enseignement et Recherche en Environnement Atmosphérique (EDF R&D et École nationale des ponts et chaussées)
- **ESTACA'Lab (Montigny-le-Bretonneux)**
Laboratoire de recherche et d'innovation pour les transports et la mobilité
- **Ferme expérimentale de Grignon (Thiverval-Grignon)**
Ferme expérimentale d'AgroParis Tech
- **INRAE Île-de-France - Versailles-Saclay (Versailles)**
Institut national de recherche pour l'agriculture, l'alimentation et l'environnement
- **Institut aérotechnique (St-Cyr-l'École)**
Laboratoire d'essais en aérodynamique industrielle et sciences associées
- **LNE (Trappes)**
Laboratoire national de métrologie et d'essais
- **SEINERGY LAB (Les Mureaux)**
Laboratoire d'idées sur l'énergie et la décarbonation de la société
- **Terres Univia (Thiverval-Grignon)**
Institut technique agricole dans le domaine des oléo-protéagineux
- **Université Gustave Eiffel (Versailles)**
Institut de recherche et expertise dans les domaines des transports, infrastructures, énergies
- **UVSQ Paris-Saclay (St-Quentin-en-Yvelines, Versailles)**
Plusieurs laboratoires de recherche (domaines : climat, observation spatiale, environnement, développement durable, santé...) - Partenariats avec CNRS et grands groupes privés
- **VEDECOM (Versailles)**
Institut de transition énergétique dans le domaine du véhicule décarboné et communicant
- **Versailles Sciences Lab (Versailles)**
Fablab de l'UVSQ Paris-Saclay - domaines : mobilité, transports, développement durable, urbanisme

Accélérateurs et incubateurs de start-up dans les Yvelines

Source : atlas de la deeptech BPI France 2025

Incubateurs
3DEXPERIENCE Lab Dassault Systèmes (Vélizy-Villacoublay) : deeptechs (IA, cyber, quantique...)
E-TONOMY BOOST (Les Mureaux) : santé, soins
Farm'InnLab by AgroParisTech (Thiverval-Grignon) : agriculture, agro-alimentaire, nutrition
Hub d'innovation de Refactory Renault (Aubergenville) : aéronautique, spatial, défense, mobilité durable et intelligente
Incubateur iXCampus (St-Germain-en-Laye) : deeptechs, cyber, quantique...
La Ruche St-Germain-en-Laye (St-Germain-en-Laye) : multi-filières
PI CUBE (Achères, Mantes-la-Jolie) : multi-filières
Software République (Guyancourt) : aéronautique, spatial, défense, mobilité durable et intelligente
Station V (St-Nom-la-Bretèche) : agrifoodtech
Accélérateurs
Creative Destruction Lab (Jouy-en-Josas) : multi-filières
HECTAR (Lévis-St-Nom) : agriculture, agro-alimentaire et nutrition
L'Accélérateur ESS (Jouy-en-Josas) : multi-filières
Le 106 (Toussus-le-Noble) : aéronautique-spatial-défense-mobilité durable et intelligente
Scale-Up Booster (Versailles) : multi-filières
Incubateurs et accélérateurs
Accelair by Air Liquide (Les Loges-en-Josas) : deeptechs (IA, cyber, quantique...)
Innovation & Entrepreneurs HIP Center HEC (Jouy-en-Josas) : multi-filières
SQY Cub (Guyancourt) : multi-filières

À ceux-ci s'ajoutent plusieurs centres de R&D d'entreprises, parmi lesquels : Aumovio, Air Liquide, Atos, Bouygues, EDF Lab, Eramet Ideas, GE HealthCare, JST, Linxens, Mayoly Spindler, Renault Technocentre, Safran, Secobra, Seqens, Siemens, Soredab, Stellantis, Suez, Thales, Veolia...

(liste non exhaustive)

French Tech Paris-Saclay

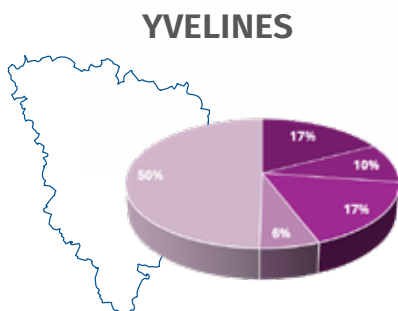
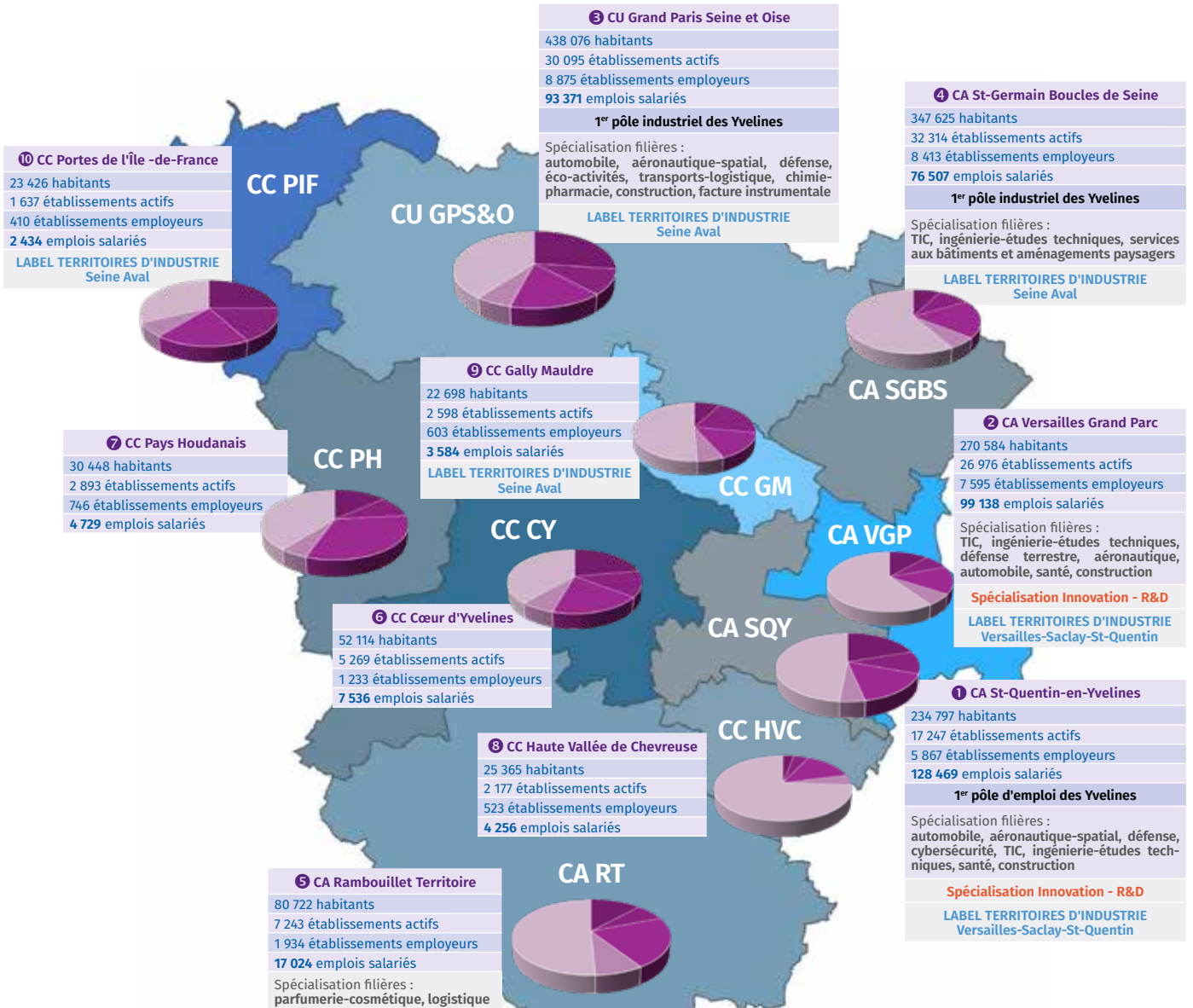
L'association French Tech Paris Saclay fédère l'un des principaux écosystèmes d'innovation de rupture (deep tech*) d'Île-de-France. Elle rassemble environ 500 start-up, dont 350 deep tech, et près de 280 entreprises adhérentes des Yvelines et de l'Essonne. Ces entreprises interviennent notamment dans l'intelligence artificielle, le numérique, la santé-biotech, l'énergie, la transition écologique, les mobilités, l'aéronautique-défense et l'agri-tech.

*La deep tech désigne des innovations technologiques de rupture issues de la recherche scientifique, qui permettent de répondre à des défis majeurs comme la santé, l'énergie, le climat ou l'industrie du futur.

Des sites de production ouverts par des start-up « à échelle » (scale-up) dans les Yvelines : C.S.T – CRIME SCIENCE TECHNOLOGY (technologies de pointe en matière de lutte contre la fraude aux papiers d'identité - Elancourt), Milla Group (systèmes de mobilité autonomes - Buc). Ces deux entreprises sont lauréates du programme excellence de la French Tech 2030.

Portrait économique des EPCI des Yvelines

Panorama économique des EPCI et spécialisation sectorielle des emplois



Légende

Répartition des effectifs salariés par grand secteur d'activité en 2024



1 2 3 Classement de l'EPCI en fonction de son poids en matière d'emplois salariés

Note : sur les pages suivantes, la présentation des EPCI se fait dans l'ordre correspondant à leur poids en matière d'emplois salariés.

Sources : Insee RP 2023 et 2022, URSSAF 2024

Saint-Quentin-en-Yvelines : un pôle industriel multi-sectoriel innovant

Située dans la partie sud-est des Yvelines, à l'ouest de Versailles Grand Parc et en limite de l'Essonne, la communauté d'agglomération de St-Quentin-en-Yvelines (CA SQY) occupe une superficie de 119 km², soit 5 % du territoire yvelinois. Elle est composée de 12 communes.

Infrastructures de transport

La CA SQY est desservie par de grands axes routiers et autoroutier et une offre de transports en commun dense, bientôt complétée par la ligne 18 du Grand Paris Express. Elle est également proche de l'aéroport Paris-Saclay-Versailles.

Réseau ferroviaire

- 7 gares
- 1 ligne du réseau express régional (RER C), 2 lignes de train Transilien (N, U), 1 ligne TER Centre-Val-de-Loire

Réseau routier

- autoroutes (A12)
- routes nationales (N10, N12)
- une cinquantaine de lignes de bus

Ligne 18 du Grand Paris Express

La nouvelle ligne reliera, en 2030, Guyancourt à Orly en 26 minutes et à Versailles en 9 minutes, grâce à une nouvelle gare (St-Quentin Est) située près du Technocentre Renault et du Golf national.

Population et niveau de vie

Avec 234 797 habitants en 2023, la communauté d'agglomération regroupe 16 % de la population yvelinoise. C'est le 4^e EPCI le plus peuplé du département (derrière la CU GPS&O et les CA SGBS et VGP). La densité y est relativement forte, avec 1 970 habitants au km². Sa croissance démographique est modérée (0,3 % par an sur la période 2016-2022), portée uniquement par l'excédent de naissances sur les décès, le solde migratoire étant quant à lui négatif. La population est jeune (40 % a moins de 30 ans, contre 38 % au niveau départemental), mais tend au vieillissement avec une progression des tranches de 60 ans et plus.

La part des diplômés de l'enseignement supérieur atteint 43 %, à un niveau inférieur à celui du département (49 %). Les ouvriers et employés sont plus représentés que dans la moyenne départementale (39 % de la population active), contrairement aux cadres et professions intellectuelles supérieures (29 %). La médiane de revenu disponible par unité de consommation s'élève à 25 750 euros par an.

Les actifs ayant un emploi représentent 69,1 % de la population, un niveau proche de celui observé à l'échelle départementale. Toutefois, le taux de chômage (10,3 % de la population active*) est supérieur à la moyenne départementale.

Ces données sont contrastées au sein de ce territoire qui compte huit quartiers prioritaires de la politique de la ville (QPV), marqués par des difficultés socio-économiques.

*au sens du recensement en 2022 (source : Insee)

12 communes

119,2 km²

234 797 habitants

1 970 habitants au km²



17 247 établissements
soit 14 % du total yvelinois

(établissements économiquement actifs en 2022 - INSEE)

5 867 établissements employeurs

(secteur privé hors agriculture - URSSAF 2024)



128 469 emplois salariés

(secteur privé hors agriculture - URSSAF 2024)

Indicateur de concentration d'emploi : 124,2

Actifs ayant un emploi : 105 985

soit un taux d'emploi de 69,1 %

Yvelines : 69,8 %

Taux de chômage : 10,3 %

(au sens du recensement, RP 2022)

Yvelines : 9,6 %

Revenu disponible médian : 25 750 €/an

(médiane du revenu disponible par unité de consommation)

Yvelines : 28 130 €



18 014 étudiants

43 % de diplômés de l'enseignement supérieur

Yvelines : 49 %

Sources : Insee RP 2023 et 2022, URSSAF 2024

SQY représente dans les Yvelines

- 5 % du territoire
- 17 % des établissements employeurs
- 16 % de la population
- 31 % des emplois salariés

CA SQY : POPULATION PAR COMMUNE

Commune	Nombre d'habitants	Commune	Nombre d'habitants
Trappes	34 689	Les Clayes-sous-Bois	16 804
Montigny-Le-Bretonneux	32 465	Villepreux	11 931
Plaisir	31 811	Voisins-le-Bretonneux	10 624
Guyancourt	29 778	Magny-les-Hameaux	9 386
Élancourt	26 365	La Verrière	5 994
Maurepas	20 629	Coignières	4 321

Source : Insee RP 2023

Des actifs qui travaillent majoritairement à SQY

Le territoire se caractérise par un niveau d'emploi nettement supérieur à celui de sa population active résidente, avec 124 emplois pour 100 actifs occupés. La relative adéquation entre l'offre d'emplois locale et la population active résidente contribue à limiter les déplacements domicile-travail des habitants vers l'extérieur de l'EPCI. Ainsi, 54 %* des actifs résidant dans la CA de St-Quentin-en-Yvelines travaillent sur le territoire. Parmi ceux exerçant leur activité hors de l'EPCI (46 %), les principaux pôles d'emploi de destination sont la CA de Versailles Grand Parc, les Hauts-de-Seine et Paris.

60 % des actifs ont recours à la voiture et 27 % aux transports en commun pour leurs déplacements domicile-travail.

*% sur total des actifs de SQY ayant un emploi (flux > 100) (source : Insee, RP 2022, exploitation complémentaire)

Établissements et emplois

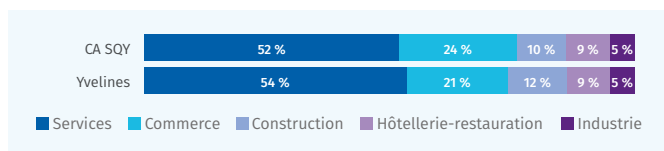
St-Quentin-en-Yvelines abrite 17 247 établissements économiquement actifs (publics, privés) selon l'Insee en 2023, plaçant l'EPCI à la 4^e place départementale derrière SGBS, GPS&O et VGP. L'intercommunalité occupe la même place concernant les créations d'entreprises dont le nombre s'est élevé à 4 017 en 2024, soit 15 % du total yvelinois. (source : Insee SIDE)

5 867 établissements employeurs

L'URSSAF comptabilise 5 867 établissements employeurs du secteur privé en 2024, soit 17 % du total yvelinois (4^e EPCI des Yvelines). Ces établissements sont répartis dans l'ensemble des communes, avec toutefois une concentration marquée à Montigny-le-Bretonneux, Trappes, Plaisir, Guyancourt et Coignières. Le commerce regroupe près d'un quart des établissements, une part supérieure à la moyenne départementale, tandis que les services et la construction sont légèrement moins représentés.

CA SQY : répartition des établissements employeurs par grand secteur en 2024

Source : URSSAF



St-Quentin-en-Yvelines est l'EPCI qui concentre le plus grand nombre d'établissements de plus de 1 000 salariés. On compte une douzaine dans le secteur privé, parmi lesquels le Technocentre Renault (premier employeur du territoire, avec environ 9 000 salariés), Thales LAS, Airbus Defence & Space... La plupart sont situés sur les communes de Guyancourt, Elancourt et Montigny-le-Bretonneux.

1^{er} pôle d'emploi du département avec 128 469 emplois salariés

La communauté d'agglomération constitue le premier EPCI des Yvelines en matière d'emplois salariés du secteur privé, avec 128 469 emplois en 2024, soit 31 % du total départemental. L'emploi est fortement concentré à Guyancourt, qui regroupe près d'un tiers des effectifs (plus de 42 000 salariés), et à Montigny-le-Bretonneux, qui en concentre un cinquième (plus de 25 000 salariés). La part de l'industrie (20 %) y est significative et supérieure à la moyenne yvelinoise, en lien avec la présence de grands établissements. Entre 2014 et 2024, le territoire a enregistré une hausse importante des effectifs salariés (+ 7 568), portée principalement par les services et le commerce, tandis que la construction et l'industrie ont connu un recul.

Un territoire attractif pour les actifs extérieurs

Si la CA SQY emploie une part importante de sa population active résidente, elle exerce également une forte attraction sur les actifs des territoires voisins. Ainsi, 48 % des emplois sont occupés par des salariés résidant en dehors de la communauté d'agglomération. Ceux-ci proviennent principalement de la CA Versailles Grand Parc, des Hauts-de-Seine, de la CA Rambouillet Territoires et de Paris. Cette dynamique confirme le rôle de St-Quentin-en-Yvelines comme pôle d'emploi majeur de l'ouest francilien.

49 zones d'activité économique

Les zones d'activité économique du territoire abritent plus de 5 000 établissements et accueillent près de 84 000 salariés, sur un total de 1 740 hectares. On en trouve de très importantes : ZI Trappes-Elancourt, Technocentre Renault (Guyancourt), La Clé-St-Pierre (Elancourt), St-Apolline (Plaisir), Pariwest (Maurepas), Le Pas du Lac (Montigny-le-Bretonneux).

Note : données extraites de la base Espaces d'Activité Économique de la CCI Paris-Île-de-France - estimation du nombre d'établissements et des effectifs salariés issue de l'INSEE (REE - SIRENE 2025) et de l'URSSAF (2024)

CA SQY : ÉTABLISSEMENTS EMPLOYEURS ET EFFECTIFS SALARIÉS PAR COMMUNE EN 2024		
Commune	Nombre d'établissements	Effectifs salariés
Guyancourt	619	42 172
Montigny-le-Bretonneux	1 156	25 451
Plaisir	720	12 295
Trappes	842	12 257
Élancourt	447	11 545
Coignières	581	6 708
Maurepas	402	4 915
Voisins-le-Bretonneux	340	3 820
Les Clayes-sous-Bois	383	3 637
Magny-les-Hameaux	172	3 092
La Verrière	73	1 785
Villepreux	132	792
CA SQY	5 867	128 469

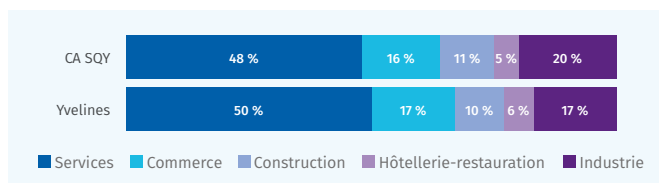
Source : URSSAF (secteur privé non agricole)

PRINCIPAUX GRANDS ÉTABLISSEMENTS DU SECTEUR PRIVÉ (1 000 SALARIÉS OU PLUS)			
Raison sociale	Tranche salariale	Commune	Activité (APE)
RENAULT (TECHNOCENTRE)	5 000 à 9 999	Guyancourt	Construction de véhicules automobiles
THALES LAS FRANCE	2 000 à 4 999	Elancourt	Fabrication d'équipements d'aide à la navigation
AIRBUS DEFENCE AND SPACE	1 000 à 1 999	Elancourt	Construction aéronautique et spatiale
AMPERE (Renault)	1 000 à 1 999	Guyancourt	Construction de véhicules automobiles
AMPERE SOFTWARE TECHNOLOGY (Renault)	1 000 à 1 999	Guyancourt	Activités spécialisées scientifiques et techniques
BOUYGUES TRAVAUX PUBLICS	1 000 à 1 999	Guyancourt	Construction d'autres ouvrages de génie civil
CREDIT AGRICOLE CORPORATE & INVESTMENT BANK	1 000 à 1 999	Guyancourt	Autres intermédiations monétaires
CREDIT AGRICOLE-GROUP INFRASTR. PLATFORM	1 000 à 1 999	Guyancourt	Autres activités informatiques
EXPLEO FRANCE	1 000 à 1 999	Montigny-le-Bretonneux	Ingénierie, études techniques
SAFRAN AEROSYSTEMS	1 000 à 1 999	Plaisir	Construction aéronautique et spatiale
SAIPEM	1 000 à 1 999	Montigny-le-Bretonneux	Construction d'ouvrages maritimes et fluviaux
THALES DMS FRANCE	1 000 à 1 999	Elancourt	Fabrication d'équipements d'aide à la navigation

Source : Annuaire des entreprises (Insee-data.gouv.fr - avril 2026)

CA SQY : répartition des effectifs salariés par grand secteur en 2024

Source : URSSAF



48 % des emplois de SQY sont occupés par des actifs n'habitant pas l'EPCI

Principales origines : Versailles Grand Parc, Hauts-de-Seine, Rambouillet Territoires, Paris (par ordre d'importance)

Note : % sur total des actifs travaillant à SQY (flux > 100)

Source : Insee RP 2022, exploitation complémentaire

Valeur foncière moyenne au m² dans les ZAE

- locaux d'activité : 1 548 €
- terrains nus : 329 €

Moyenne Yvelines » locaux d'activité : 1 975 € - terrains nus : 271 €

Source : CCI Paris Île-de-France (données DVF issues de la DGFIP : mutations immobilières des 5 dernières années) - Valeurs foncières des biens vendus TTC hors frais de notaire et frais d'agence

Un pôle d'ingénierie industrielle lié à de grandes filières

Membre du cluster Paris-Saclay, St-Quentin-en-Yvelines s'impose comme un pôle d'excellence économique et scientifique. Le territoire est fortement structuré par les filières automobile et aéronautique-spatial-défense, soutenues par des acteurs majeurs : Technocentre Renault, Airbus Défense & Space, Thales, Safran. Autour d'eux, s'est constitué un écosystème dense de partenaires, sous-traitants et fournisseurs, spécialisés dans des secteurs technologiques à forte valeur ajoutée tels que les TIC, l'ingénierie et les études techniques. Cet écosystème de partenaires industriels intervient également auprès d'autres filières implantées localement ou à proximité, notamment dans la construction, la santé-biotechnologie, les transports ou le nucléaire.

Plusieurs grands groupes de secteurs variés ont choisi d'installer leur siège social à SQY : c'est notamment le cas d'Akkodis, Banque Populaire Val-de-Seine, BMW France, Bouygues Travaux Publics, Crédit Agricole, Expleo, Fujifilm France, Ikea France, Nissan Automotive Europe, Sodexo, Safran Aerosystems, Thales LAS France, Thales DMS France.

Grandes filières présentes à St-Quentin-en-Yvelines



Construction : 13 530 salariés

Principaux établissements : Bouygues Bâtiment, Bouygues Travaux publics (Guyancourt), Léon Grosse (Coignières), Saipem (Montigny-le-Bx), Sodexo Energie Maintenance (Guyancourt)



Ingénierie-études techniques : 10 987 salariés

Principaux établissements : Akkodis Ingénierie (Guyancourt), Bertin Technologies (Montigny-le-Bretonneux), Emitech (Montigny-le-Bretonneux), Expleo (Montigny-le-Bx), Eowin (Guyancourt), Segula Technologies (Trappes) >> secteurs défense, aéronautique, automobile



Automobile : 8 885 salariés

Principal établissement : Renault Technocentre (Guyancourt)



Aéronautique-spatial et défense : 8 490 salariés

Principaux établissements : Airbus Défense & Space (Elancourt), CRMA (Elancourt), Safran Aerosystems (Magny-les-Hameaux, Plaisir), Thales LAS et Thales DMS (Elancourt)



Technologies de l'information et de la communication : 5 107 salariés

Principaux établissements : Akkodis (Guyancourt), Bull (Les Clayes-sous-Bois), Crédit Agricole Group Infrastructure Platform (Guyancourt)




Santé-biotechnologies : 1 461 salariés

Principaux établissements : Baxter (Guyancourt), Boston Scientific (Voisins-le-Bx), SQY Therapeutics (Guyancourt), Syngenta (Guyancourt)

Un territoire stratégique d'innovation dans l'aérospatial-défense, les mobilités, les technologies numériques et la santé

SQY se positionne comme un pôle d'innovation stratégique, structuré autour de plusieurs filières : aérospatial, défense, mobilités du futur, technologies numériques, santé mais aussi agri-agro ou encore cleantech-énergie*. Ce positionnement repose sur la présence de centres de recherche d'excellence, de plusieurs milliers de chercheurs et d'ingénieurs, d'un tissu dense de grands groupes et de PME, ainsi que de son ancrage au sein du cluster Paris-Saclay, moteur de l'innovation et de la R&D à l'échelle nationale.

*Les cleantech-énergie regroupent les entreprises et technologies innovantes qui visent à produire, stocker, distribuer ou consommer l'énergie de manière plus durable, en réduisant les émissions de gaz à effet de serre et l'impact environnemental.



Label Territoires d'Industrie Versailles – Saclay – Saint-Quentin

St-Quentin-en-Yvelines forme, aux côtés de Versailles Grand Parc et Saclay, un territoire labellisé Territoires d'Industrie par les services de l'État.

Note : les données relatives aux effectifs salariés mentionnés ici (source : URSSAF 2024) correspondent aux codes APE du cœur de chaque grande filière (nomenclature NAF – Insee) ; elles ne prennent pas en compte les activités de sous-traitance/fournisseur n'appartenant pas à ces codes APE spécifiques. Les entreprises citées ne constituent pas une liste exhaustive.

Territoire d'enseignement, recherche et innovation

Membre du cluster Paris-Saclay, St-Quentin-en-Yvelines abrite une douzaine de centres de recherche et plusieurs grands établissements d'enseignement supérieur, dont l'université Versailles St-Quentin et l'université Paris-Saclay.



Principaux centres de R&D

- ESTACA'Lab (Montigny-le-Bretonneux)
- LNE - Laboratoire national de métrologie et d'essais (Trappes)
- UPS - Université Paris-Saclay
- UVSQ - Université Versailles-St-Quentin (Guyancourt-Montigny-le-Bretonneux)

Centres de recherches d'entreprises

- Atos (Les Clayes-sous-Bois)
- Bouygues (Guyancourt)
- Eramet Ideas (Trappes)
- Fujifilm (Montigny-le-Bretonneux)
- JST (Guyancourt)
- Renault Technocentre (Guyancourt)
- Siemens Smart Infrastructure (Vélizy-Villacoublay)
- Projet : Campus Grand Paris Airbus Défense & Space (Montigny-le-Bretonneux) Livraison prévue en 2028



Incubateurs et accélérateurs de start-up

- Software République (Guyancourt) : aéronautique, spatial, défense, mobilité durable et intelligente (dont automobile)
- SQY Cub (Guyancourt) : multi-filières



Grands établissements d'enseignement supérieur

- Université Versailles St-Quentin : 9 380 étudiants (campus de Guyancourt, Montigny-le-Bretonneux)
- Université Paris-Saclay : 2 956 étudiants (campus de Guyancourt)
- ESTACA : 1 514 étudiants École Supérieure des Techniques Aéronautiques et de Construction Automobile (Montigny-le-Bretonneux)
- 3IS Sup : 1 197 étudiants Institut international de l'image et du son (Elancourt)

(listes non exhaustives)

Versailles Grand Parc : un pôle administratif, une économie centrée sur l'aéronautique et la défense

Située dans la partie est des Yvelines, en limite de l'Essonne et des Hauts-de-Seine, la communauté d'agglomération Versailles Grand Parc (CA VGP) occupe une superficie de 123,6 km² (dont 114 km² dans les Yvelines, en excluant la commune de Bièvres en Essonne), soit 5 % du territoire yvelinois. Elle est composée de 18 communes et abrite la Préfecture des Yvelines : Versailles.

Infrastructures de transport

La CA VGP est desservie par un réseau routier et une offre de transports en commun denses, bientôt complétés par la ligne 18 du Grand Paris Express. Elle abrite aussi l'aérodrome Paris-Saclay-Versailles à Toussus-le-Noble, 4^e aérodrome d'affaires et de loisirs de France.

Réseau ferroviaire

- 16 gares
- 1 ligne du réseau express régional (RER C), 1 ligne de tramway (T6), 4 lignes de train Transilien (L, N, U,V), ligne TER Centre-Val-de-Loire, TGV pour Lyon et Marseille depuis Versailles

Réseau routier

- autoroutes (A12, A13, A86)
- routes nationales (N12, N13, N118)
- une centaine de lignes de bus

Aérodrome Paris-Saclay-Versailles

Ligne 18 du Grand Paris Express

La nouvelle ligne de métro, dont la mise en service est prévue en 2030, reliera Orly à Versailles en 33 minutes, avec deux gares : Satory et Chantiers.

Population et niveau de vie

Avec 270 584 habitants en 2023 (265 898 habitants sans la commune de Bièvres en Essonne), la communauté d'agglomération regroupe 18 % de la population yvelinoise. C'est le 3^e EPCI le plus peuplé du département (derrière la CU GPS&O et la CA SGBS). La densité y est particulièrement forte, avec 2 189 habitants au km². Sa croissance démographique est modérée (0,3 % par an sur la période 2016-2022), portée uniquement par l'excédent de naissances sur les décès, le solde migratoire étant quant à lui négatif. La population est, à l'image du département, plutôt jeune (38 % a moins de 30 ans), mais tend au vieillissement avec une progression des tranches de 60 ans et plus.

Une population diplômée et un niveau de vie élevé

La communauté d'agglomération se caractérise aussi par sa population très diplômée : 61 % est titulaire d'un diplôme de l'enseignement supérieur (34 % d'un diplôme de niveau BAC+5 ou plus). Cela va de pair avec une part très importante de cadres et professions intellectuelles supérieures (44 % de la population active) et un niveau de vie élevé : la médiane de revenu disponible par unité de consommation s'élève à 31 730 euros par an, soit 13 % au dessus du niveau yvelinois.

Le taux d'emploi est élevé : les actifs ayant un emploi représentent en effet 71,4 % de la population. Parallèlement, le taux de chômage s'établit à 7,8 % de la population active*, un niveau inférieur à la moyenne départementale.

*au sens du recensement en 2022 (source : Insee)

18 communes dont une en Essonne (Bièvres)

123,6 km² 113,9 km² sans Bièvres (Essonne)

270 584 habitants 265 898 sans Bièvres (Essonne)

2 189 habitants au km²



26 976 établissements 26 370 sans Bièvres

soit 21 % du total yvelinois

(établissements économiquement actifs en 2022 - INSEE)

7 595 établissements employeurs 7 412 sans Bièvres

(secteur privé hors agriculture - URSSAF 2024)



99 138 emplois salariés 96 872 sans Bièvres

(secteur privé hors agriculture - URSSAF 2024)

Indicateur de concentration d'emploi : 107,9

Actifs ayant un emploi : 125 289

soit un taux d'emploi de 71,4 %

Yvelines : 69,8 %

Taux de chômage : 7,8 %

(au sens du recensement, RP 2022)

Yvelines : 9,6 %

Revenu disponible médian : 31 730 €/an

(médiane du revenu disponible par unité de consommation)

Yvelines : 28 130 €



16 835 étudiants

61 % de diplômés de l'enseignement supérieur

Yvelines : 49 %

Source : Insee RP 2023 et 2022, URSSAF 2024

VGP représente dans les Yvelines

- 5 % du territoire
- 21 % des établissements employeurs
- 18 % de la population
- 23 % des emplois salariés

CA SQY : POPULATION PAR COMMUNE			
Commune	Nombre d'habitants	Commune	Nombre d'habitants
Versailles	84 095	Bois-d'Arcy	16 586
Le Chesnay-Rocquencourt	30 689	Fontenay-le-Fleury	13 680
Vélizy-Villacoublay	23 011	Bougival	9 134
St-Cyr-l'École	21 268	Jouy-en-Josas	7 981
La Celle-St-Cloud	20 460	Noisy-le-Roi	7 713
Viroflay	17 237	Buc	5 816

Source : Insee RP 2023

Des actifs qui travaillent majoritairement en dehors de VGP

Le nombre d'emplois présents sur le territoire de VGP est supérieur à celui des actifs résidents ayant un emploi, avec 107,9 emplois pour 100 actifs. Les mobilités domicile-travail vers l'extérieur de l'EPCI sont néanmoins très importantes : près des trois quarts* des actifs de la CA Versailles Grand Parc exercent leur activité hors du territoire, principalement dans les Hauts-de-Seine, à Paris ou au sein de la CA St-Quentin-en-Yvelines. Les Hauts-de-Seine, avec le quartier d'affaires de La Défense, ainsi que Paris, facilement accessibles en transports en commun, concentrent en effet des emplois à forte valeur ajoutée, en adéquation avec le niveau de qualification élevé des actifs de VGP.

47 % des actifs de la communauté d'agglomération utilisent la voiture pour se rendre au travail, et 35 % les transports en commun.

*% sur total des actifs de VGP ayant un emploi (flux > 100) (source : Insee, RP 2022, exploitation complémentaire)

Établissements et emplois

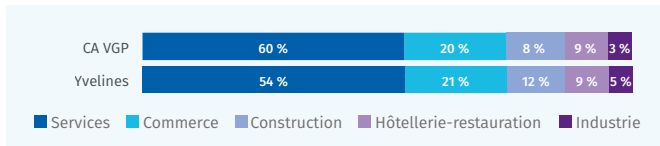
Versailles Grand Parc abrite 26 976 établissements économiquement actifs (publics, privés) selon l'Insee en 2023, plaçant l'EPCI à la troisième place départementale derrière GPS&O et SGBS. L'intercommunalité occupe la même place concernant les créations d'entreprises dont le nombre s'est élevé à 4 950 en 2024, soit 18 % du total yvelinois. (source : Insee SIDE)

7 595 établissements employeurs

L'URSSAF comptabilise 7 595 établissements employeurs du secteur privé en 2024, dont 7 412 sans la commune de Bièvres (Essonne), soit 21 % du total yvelinois (3^e EPCI des Yvelines). Ces établissements sont principalement implantés à Versailles (42 %), Vélizy-Villacoublay (11 %) et Le Chesnay-Rocquencourt (10 %). Les activités de services sont prépondérantes : elles concentrent 60 % des établissements (contre 54 % au niveau départemental), tandis que la construction et l'industrie sont moins représentées qu'au niveau départemental.

CA VGP : répartition des établissements employeurs par grand secteur en 2024

Source : URSSAF



Versailles Grand Parc abrite plusieurs très grands établissements dont Dassault Systems, GE Medical Systems, Safran Landing Systems, Thales Global Services, Thales Services Numériques. La plupart de ces grands établissements du secteur privé sont situés dans la commune de Vélizy-Villacoublay. Versailles quant à elle est le principal centre administratif des Yvelines, avec de grands établissements publics : CPAM, Direction régionale de la Police judiciaire, Service départemental d'incendie et de secours, Préfecture, Tribunal judiciaire...

2^e pôle d'emploi du département avec 99 138 emplois salariés

La communauté d'agglomération est le deuxième EPCI des Yvelines pour l'emploi salarié privé, avec 99 138 emplois en 2024 (96 872 hors Bièvres), soit 23 % du total départemental. Versailles et Vélizy-Villacoublay concentrent à elles seules 65 % des effectifs, avec plus de 32 000 salariés chacune. Les services regroupent 60 % des emplois, une part supérieure à la moyenne départementale. Les autres secteurs sont globalement moins représentés, à l'exception de l'hôtellerie-restauration. Entre 2014 et 2024, le territoire a perdu 1 560 emplois, une baisse observée principalement dans les services, le commerce et l'industrie, tandis que la construction et l'hôtellerie-restauration ont connu une progression de leurs effectifs.

Un territoire attractif pour les actifs extérieurs

L'EPCI présente une forte attractivité pour les actifs extérieurs : 73 % des emplois présents à VGP sont en effet occupés par des salariés résidant hors du territoire. Ceux-ci proviennent principalement de la CA de St-Quentin-en-Yvelines, des Hauts-de-Seine, de Paris et de l'Essonne, confirmant son rôle de pôle d'emploi majeur à l'échelle interdépartementale.

27 zones d'activité économique

Les zones d'activité économique du territoire abritent plus de 3 300 établissements employant environ 51 400 salariés, sur un total de 817 hectares. Certaines sont particulièrement importantes : Satory (Versailles), Inovel Parc Nord et Inovel Parc Sud (Vélizy-Villacoublay), Le Haut Buc (Buc), La Croix Bonnet (Bois-d'Arcy), zone aéronautique Louis Breguet (Vélizy-Villacoublay).

Note : données extraites de la base Espaces d'Activité Économique de la CCI Paris-Île-de-France - estimation du nombre d'établissements et des effectifs salariés issue de l'INSEE (REE - SIRENE 2025) et de l'URSSAF (2024)

CA VGP : ÉTABLISSEMENTS EMPLOYEURS ET EFFECTIFS SALARIÉS PAR COMMUNE EN 2024		
Commune	Nombre d'établissements	Effectifs salariés
Vélizy-Villacoublay	868	32 724
Versailles	3 199	32 117
Buc	271	6 565
Le Chesnay-Rocquencourt	770	6 409
Bois-d'Arcy	315	4 092
Viroflay	357	2 712
Jouy-en-Josas	171	2 511
Bièvres	183	2 266
St-Cyr-l'École	337	2 024
La Celle-St-Cloud	340	1 725
Châteaufort	48	1 314
Fontenay-le-Fleury	161	1 009
Noisy-le-Roi	182	934
Bougival	194	811
Bailly	97	762
Les Loges-en-Josas	54	725
Toussus-le-Noble	40	426
Rennemoulin	8	12
CA VGP	7 595	99 138
CA VGP sans Bièvres	7 412	96 872

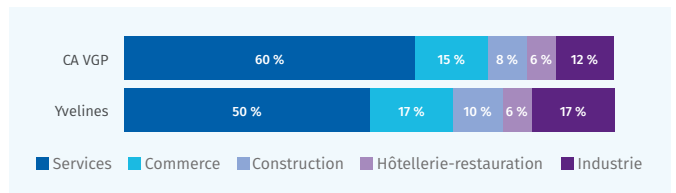
Source : URSSAF (secteur privé non agricole)

PRINCIPAUX GRANDS ÉTABLISSEMENTS DU SECTEUR PRIVÉ (1 000 SALARIÉS OU PLUS)			
Raison sociale	Tranche salariale	Commune	Activité (APE)
DASSAULT SYSTEMES	2 000 à 4 999	Vélizy-Villacoublay	Édition de logiciels applicatifs
THALES GLOBAL SERVICES	2 000 à 4 999	Vélizy-Villacoublay	Gestion d'installations informatiques
GE MEDICAL SYSTEMS	1 000 à 1 999	Buc	Fab. d'équip. d'irradiation médicale, électromédicaux et électrothérapeutiques
SAFRAN LANDING SYSTEMS	1 000 à 1 999	Vélizy-Villacoublay	Construction aéronautique et spatiale
THALES SERVICES NUMERIQUES	1 000 à 1 999	Vélizy-Villacoublay	Ingénierie, études techniques

Source : Annuaire des entreprises (Insee-data.gouv.fr - avril 2026)

CA VGP : répartition des effectifs salariés par grand secteur en 2024

Source : URSSAF



73 % des emplois de VGP sont occupés par des actifs n'habitant pas l'EPCI

Principales origines : St-Quentin-en-Yvelines, Hauts-de-Seine, Paris, Essonne (par ordre d'importance)

Note : % sur total des actifs travaillant à VGP (flux > 100)

Source : Insee RP 2022, exploitation complémentaire

Valeur foncière moyenne au m² dans les ZAE

- locaux d'activité : 2 604 €
- terrains nus : 271 €

Moyenne Yvelines » locaux d'activité : 1 975 € - terrains nus : 271 €

Source : CCI Paris Île-de-France (données DVF issues de la DGFIP : mutations immobilières des 5 dernières années) - Valeurs foncières des biens vendus TTC hors frais de notaire et frais d'agence

Un pôle technologique au service des filières de la défense et de l'aéronautique

Les activités technologiques (TIC, Ingénierie-Etudes techniques) sont très présentes à VGP, avec de grands acteurs tels que Dassault Systems, Thales et plusieurs PME. Ces entreprises travaillent majoritairement pour les secteurs stratégiques de la défense et de l'aéronautique, mais interviennent également auprès d'autres secteurs présents au sein de l'EPCI ou dans les territoires voisins (CA SQY, Hauts-de-Seine, Essonne) : automobile, santé-biotechnologies, nucléaire, transports, construction... L'ensemble de ces acteurs forme un écosystème technologique dynamique, pleinement intégré au cluster Paris Saclay.

Plusieurs d'entre eux ont choisi d'installer leur siège social sur le territoire : Mettler Toledo, GE Medical Systems, Dassault Systèmes, Bertrandt, Thales Global Services, Thales Services Numériques, Safran Landing Systems, Hitachi Rail...

Grandes filières présentes à Versailles Grand Parc



Technologies de l'information et de la communication : 7 896 salariés

Principaux établissements : Dassault-Systems (Vélizy-Villacoublay), Thales Global Services (Vélizy-Villacoublay)
secteurs : défense, aéronautique-spatial, transports-mobilité, énergie, construction...



Ingénierie-études techniques : 7 722 salariés

Principaux établissements : Bertrandt (Vélizy-Villacoublay), Thales Services Numériques (Vélizy-Villacoublay)
secteurs : défense, aéronautique-spatial, automobile, transports, santé, nucléaire...



Construction : 7 715 salariés

Principaux établissements : Eiffage Construction (Vélizy-Villacoublay), Léon Grosse (Versailles), Siemens Smart Infrastructure (Vélizy-Villacoublay), Vinci Construction (Vélizy-Villacoublay)



Aéronautique-spatial et défense : 2 426 salariés

Principaux établissements : 3D Plus (Buc), Arqus (Versailles), CIRRA (Buc), KNDS (Versailles), Ineo (Vélizy-Villacoublay), Metracom (Buc), Proengin (St-Cyr-L'Ecole, Safran (Vélizy-Villacoublay, Châteaufort), Thales AVS (Vélizy-Villacoublay)



Santé (matériel médical, pharmacie) : 2 395 salariés

Principaux établissements : GE Healthcare (Buc), H2Pharma (Bois-d'Arcy)



Automobile : 1 403 salariés

Principaux établissements : Stellantis (Vélizy-Villacoublay)

Note : les données relatives aux effectifs salariés mentionnés ici (source : URSSAF 2024) correspondent aux codes APE du cœur de chaque grande filière (nomenclature NAF - Insee); elles ne prennent pas en compte les activités de sous-traitance/fournisseur n'appartenant pas à ces codes APE spécifiques. Les entreprises citées ne constituent pas une liste exhaustive.

Plateau Versailles Satory : un pôle stratégique en matière de défense terrestre et mobilités du futur

Le site constitue un pôle d'excellence technologique et industriel dédié à la défense terrestre, à la sécurité et aux mobilités du futur. Il rassemble des acteurs industriels majeurs tels qu'Arqus, KNDS et Stellantis Motorsport, ainsi que des centres de recherche et d'innovation de premier plan, dont VEDECOM, Mines Paris-PSL, l'Université Gustave Eiffel et prochainement l'INRIA. Le site accueille également plusieurs unités clés des forces armées, dont le GIGN et le Commandement du Combat Futur. Il sera desservi à partir de 2030 par la ligne 18 du Grand Paris Express.



Label Territoires d'Industrie Versailles – Saclay – Saint-Quentin

Versailles Grand Parc forme, aux côtés de Saclay et St-Quentin-en-Yvelines, un territoire labellisé Territoires d'industrie par les services de l'État.

Un territoire touristique

Porté par le domaine national du Château de Versailles (8,4 millions de visiteurs en 2024), le secteur du tourisme emploie plus de 6 300 salariés sur le territoire de VGP, soit 29% des effectifs yvelinois du secteur : 4 145 dans la restauration, 1 247 dans l'hébergement touristique, 962 dans les activités récréatives et de loisirs. On y trouve 36 hôtels, dont 3 classés 5 étoiles, tous situés à Versailles (Le Grand Contrôle, Les Lumières, Trianon Palace).

Territoire d'enseignement, recherche et innovation

Membre du cluster scientifique et industriel Paris-Saclay, Versailles Grand Parc abrite une dizaine de centres de recherche, autant d'incubateurs et accélérateurs de start-up, ainsi que plusieurs grands établissements d'enseignement supérieur.



Principaux centres de R&D

- **Campus de l'innovation Mines Paris –PSL** (Versailles - Satory)
- **INRAE Île-de-France - Versailles-Saclay** (Jouy-en-Josas, Versailles)
- **Institut aérotechnique** (St-Cyr-l'Ecole)
- **Université Gustave Eiffel** (Versailles)
- **UVSQ** (Versailles)
- **VEDECOM** (Versailles)
- **Versailles Sciences Lab** (Versailles)

Centres de recherches d'entreprises

- **Campus Innovation Paris Air Liquide** (Les Loges-en-Josas)
- **GE HealthCare** (Buc)
- **Safran Tech** (Châteaufort)



Incubateurs et accélérateurs de start-up

- **3DEXPERIENCE Lab de Dassault Systèmes** (Vélizy-Villacoublay) : deeptechs (IA, cyber, quantique...)
- **Accelair by Air Liquide** (Les Loges-en-Josas) : deeptechs (IA, cyber, quantique...)
- **Creative Destruction Lab** (Jouy-en-Josas) : multi-filières
- **Innovation & Entrepreneurs HIP Center HEC** (Jouy-en-Josas) : multi-filières
- **L'Accélérateur ESS** (Jouy-en-Josas) : multi-filières
- **Le 106** (Toussus-le-Noble) : aéronautique-spatial-défense-mobilité durable et intelligente
- **Safran Explore** (Châteaufort) : deeptechs (aviation durable)
- **Scale-Up Booster** (Versailles) : multi-filières



Grands établissements d'enseignement supérieur

- **Université Versailles St-Quentin (UVSQ) : 3 096 étudiants** (campus de Vélizy-Villacoublay et Versailles)
- **Université Paris-Saclay (UPS) : 1 409 étudiants** (campus de Versailles)
- **HEC Paris : 4 246 étudiants** (Jouy-en-Josas)
- **Ecole nationale supérieure d'architecture (ENSA) : 1 170 étudiants** (Versailles)
- **ISIPCA (parfumerie, cosmétique, aromatique) : 530 étudiants** (Versailles)

Grand Paris Seine et Oise : un territoire industriel en mutation, structuré par l'automobile, l'aérospatial et les éco-activités

Située dans la partie nord des Yvelines, en limite du Val-d'Oise, la communauté urbaine Grand Paris Seine et Oise (CU GPS&O) occupe une superficie de 505 km², soit 22 % du territoire yvelinois. Elle est composée de 73 communes.

Infrastructures de transport

La CU GPS&O est desservie par de grands axes routiers et autoroutiers et une offre ferroviaire reliant les principales villes du territoire à Paris et à la Normandie qui sera bientôt complétée par le RER E. Un dense réseau de bus maille également le territoire. Celui-ci est traversé d'est en ouest par la Seine, axe stratégique de transport de marchandises entre le Havre et Paris.

Réseau ferroviaire

- 25 gares
- 1 ligne du réseau express régional (RER A), 3 lignes de train Transilien (J,L,N), plusieurs lignes de train sur l'axe Paris-Normandie

Réseau routier

- autoroutes (A13, A14)
- routes nationales (N13)
- 146 lignes de bus

Réseau fluvial sur la Seine : axe Le Havre - Paris

- Port de marchandises Limay-Porcheville, ports de plaisance

RER E (EOLE) : la prolongation de la ligne à l'ouest de La Défense permettra de desservir, à partir de 2027, Poissy, Villennes-sur-Seine, Vernouillet, Aubergenville, Les Mureaux, Epône, Mézières-sur-Seine, Mantes-la-Jolie.

Tramway T13 : la prolongation de la ligne vers Poissy et Achères permettra de relier St-Cyr-L'Ecole sans passer par La Défense, à partir de 2028.

Ligne Nouvelle Paris-Normandie (LNPN)

À l'étude, la ligne vise à réduire les temps de trajet entre l'Île-de-France et la Normandie et à améliorer la capacité et la régularité du trafic ferroviaire.

Création de deux axes ferroviaires majeurs :

- Paris – Mantes-la-Jolie – Rouen – Le Havre
- Paris – Mantes-la-Jolie – Evreux – Caen – Cherbourg

Port Seine Métropole Ouest

À la confluence de la Seine et de l'Oise, sur les communes d'Achères, Andrésy et Conflans-Ste-Honorine, la nouvelle plateforme multimodale (eau, fer, route), en cours de construction, entrera en activité en 2028.

Population et niveau de vie

Avec 438 076 habitants en 2023, la communauté urbaine regroupe 29 % de la population yvelinoise. C'est l'EPCI le plus peuplé du département. La densité y est modérée, le territoire étant en grande partie rural, avec 868 habitants au km². Sa croissance démographique est plus élevée que dans le reste du département (0,9 % par an sur la période 2016-2022), portée par l'excédent de naissances sur les décès, le solde migratoire étant quant à lui nul. La population est jeune (40 % a moins de 30 ans, contre 38 % au niveau départemental), mais tend au vieillissement avec une progression des tranches de 60 ans et plus.

La part des diplômés de l'enseignement supérieur s'élève à 37 %, à un niveau inférieur à celui du département (49 %). Les ouvriers et employés sont plus représentés que dans la moyenne départementale (44 % de la population active), contrairement aux cadres et professions intellectuelles supérieures (24 %). La médiane de revenu disponible par unité de consommation s'élève à 23 990 euros par an.

Le taux d'emploi (66,6%) est en dessous du niveau observé à l'échelle départementale. Parallèlement, le taux de chômage s'établit à 12,3 % de la population active*, au dessus de la moyenne yvelinoise.

Ces données sont contrastées au sein du territoire qui compte huit quartiers prioritaires de la politique de la ville (QPV), marqués par des difficultés socio-économiques.

*au sens du recensement en 2022 (source : Insee)

73 communes

504,7 km²

438 076 habitants

868 habitants au km²



30 095 établissements
soit 24 % du total yvelinois

(établissements économiquement actifs en 2022 - INSEE)

8 875 établissements employeurs

(secteur privé hors agriculture - URSSAF 2024)



2 916 étudiants

37 % de diplômés
de l'enseignement
supérieur

Yvelines : 49 %

Source : Insee RP 2023 et
2022, URSSAF 2024



93 371 emplois salariés

(secteur privé hors agriculture - URSSAF 2024)

Indicateur de concentration
d'emploi : 69,9

Actifs ayant un emploi : 183 392
soit un taux d'emploi de 66,6 %

Yvelines : 69,8 %

Taux de chômage : 12,3 %

(au sens du recensement, RP 2022)

Yvelines : 9,6 %

Revenu disponible médian : 23 990 €/an

(médiane du revenu disponible par unité de consommation)

Yvelines : 28 130 €

GPS&O représente dans les Yvelines

- 22 % du territoire
- 29 % de la population
- 25 % des établissements employeurs
- 22 % des emplois salariés

CU GPS&O : 12 COMMUNES LES PLUS PEUPLÉES			
Commune	Nombre d'habitants	Commune	Nombre d'habitants
Mantes-la-Jolie	43 526	Carrières-sous-Poissy	20 825
Poissy	40 983	Limay	17 885
Conflans-Ste-Honorine	36 958	Verneuil-sur-Seine	16 280
Les Mureaux	34 632	Andrésy	13 834
Mantes-la-Ville	22 332	Aubergenville	12 723
Achères	22 241	Triel-sur-Seine	12 206

Source : Insee RP 2023

Des actifs qui travaillent pour 61 % en dehors de GPS&O

Le territoire présente un déficit d'emplois par rapport à sa population active résidente, avec 66,6 emplois pour 100 actifs, générant des déplacements domicile-travail en dehors de l'EPCI. Ainsi, 61 %* des actifs résidant dans la CU GPS&O travaillent à l'extérieur, principalement dans les Hauts-de-Seine, à Paris, au sein de la CA St-Germain Boucles de Seine ou dans le Val-d'Oise.

57 % des actifs utilisent la voiture pour se rendre à leur travail, 33 % les transports en commun.

*% sur total des actifs de GPS&O ayant un emploi (flux > 100) (source : Insee, RP 2022, exploitation complémentaire)

Établissements et emplois

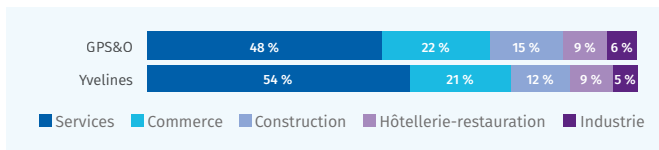
Grand Paris Seine et Oise abrite 30 095 établissements économiquement actifs (publics, privés) selon l'Insee en 2023, plaçant l'EPCI à la deuxième place départementale derrière St-Germain-Boucles de Seine. L'intercommunalité occupe la première place concernant les créations d'entreprises dont le nombre s'est élevé à 7 961 en 2024, soit 29 % du total yvelinois. (source : Insee SIDE)

8 875 établissements employeurs

L'EPCI est le premier des Yvelines pour les établissements employeurs du secteur privé : l'URSSAF en comptabilise 8 875 en 2024, soit 25 % du total yvelinois. Ces établissements sont répartis dans de grands pôles le long de la Seine : Mantes-Buchelay-Limay, Les Mureaux-Aubergenville-Flins, Poissy-Carrières-sous-Poissy-Orgeval, Conflans-Ste-Honorine-Achères. Les activités de services y sont moins présentes qu'au niveau départemental, contrairement au secteur de la construction.

CU GPS&O : répartition des établissements employeurs par grand secteur en 2024

Source : URSSAF



GPS&O, berceau de l'industrie automobile yvelinoise, abrite de très grands établissements de ce secteur : Stellantis à Poissy et Carrières-sur-Seine, Renault Refactory à Aubergenville. Il accueille également un établissement stratégique du secteur aérospatial : le site ArianeGroup aux Mureaux, où est construit l'étage principal de la fusée Ariane 6.

3^e pôle d'emploi du département avec 93 371 emplois salariés

La communauté urbaine est le troisième EPCI des Yvelines en termes d'emplois salariés du secteur privé, avec un total de 93 371 en 2024, représentant 22 % du total yvelinois. Les communes de Poissy (20 156 salariés), Les Mureaux (9 240 salariés) et Mantes-la-Jolie (8 052 salariés) concentrent à elles seules 40 % de ces emplois. Les effectifs de l'industrie représentent 27 % des emplois salariés, contre 17 % au niveau départemental : GPS&O se positionne ainsi comme le premier EPCI industriel des Yvelines. Les services sont à contrario beaucoup moins représentés qu'au niveau départemental. On constate une évolution modérée des effectifs entre 2014 et 2024 sur le territoire (+ 1 074 emplois salariés) : cette hausse concerne principalement les services, alors que le secteur de l'industrie a connu une baisse.

Des emplois occupés majoritairement par des résidents de GPS&O

Les entreprises de GPS&O trouvent sur ce vaste territoire la majeure partie de leur main d'œuvre : en effet, 80 % des actifs travaillant sur le territoire y habitent également. Les 20 % restants viennent principalement du département du Val-d'Oise et de la communauté d'agglomération de St-Germain Boucles de Seine.

CU GPS&O : ÉTABLISSEMENTS EMPLOYEURS ET EFFECTIFS SALARIÉS PAR COMMUNE EN 2024		
Commune	Nombre d'établissements	Effectifs salariés
Poissy	983	20 156
Les Mureaux	670	9 240
Mantes-la-Jolie	930	8 052
Conflans-Ste-Honorine	782	5 978
Aubergenville	297	4 584
Buchelay	319	4 272
Mantes-la-Ville	375	3 824
Limay	300	3 359
Carrières-sous-Poissy	218	3 357
Achères	349	3 193
Orgeval	383	2 710
Chanteloup-les-Vignes	208	2 495
Ecquevilly	157	2 126
Épône	228	2 009
Flins-sur-Seine	140	1 625
Gargenville	154	1 305
Verneuil-sur-Seine	197	1 207
Magnanville	107	1 141
Rosny-sur-Seine	129	1 118
Meulan-en-Yvelines	186	1 073
Andrésey	182	1 040
CU GPS&O	8 875	93 371

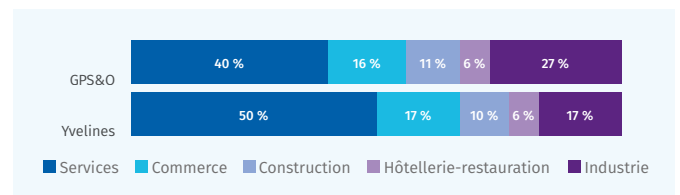
Source : URSSAF (secteur privé non agricole)

PRINCIPAUX GRANDS ÉTABLISSEMENTS DU SECTEUR PRIVÉ (1 000 SALARIÉS OU PLUS)			
Raison sociale	Tranche salariale	Commune	Activité (APE)
STELLANTIS AUTO	2 000 à 4 999	Poissy	Construction de véhicules automobiles
ARIANE GROUP	1 000 à 1 999	Les Mureaux	Construction aéronautique et spatiale
RENAULT (REFACTORY)	1 000 à 1 999	Aubergenville	Construction de véhicules automobiles
STELLANTIS AUTO	1 000 à 1 999	Carrières-sous-Poissy	Construction de véhicules automobiles

Source : Annuaire des entreprises (Insee-data.gouv.fr – avril 2026)

CU GPS&O : répartition des effectifs salariés par grand secteur en 2024

Source : URSSAF



20 % des emplois de GPS&O sont occupés par des actifs n'habitant pas l'EPCI

Principales origines : Val-d'Oise, CA Saint-Germain Boucles de Seine (par ordre d'importance)

Note : % sur total des actifs travaillant à GPS&O (flux > 100)

Source : Insee RP 2022, exploitation complémentaire

83 zones d'activité économique

Les zones d'activité économique du territoire abritent plus de 4 000 établissements employant environ 38 000 salariés, sur un total de 2 340 hectares. On en trouve de très importantes : Renault Flins (Aubergenville), PSA (Poissy), Ecopôle (Carrières-sous-Poissy), Ariane (Les Mureaux), Les Garennes (Les Mureaux).

Note : données extraites de la base Espaces d'Activité Économique de la CCI Paris-Île-de-France – estimation du nombre d'établissements et des effectifs salariés issue de l'INSEE (REE - SIRENE 2025) et de l'URSSAF (2024)

Valeur foncière moyenne au m² dans les ZAE

- locaux d'activité : 1 174 €
- terrains nus : 281 €

Moyenne Yvelines » locaux d'activité : 1 975 € - terrains nus : 271 €

Source : CCI Paris Île-de-France (données DVF issues de la DGFIP : mutations immobilières des 5 dernières années) - Valeurs foncières des biens vendus TTC hors frais de notaire et frais d'agence

1^{er} pôle industriel des Yvelines : un territoire en mutation

L'industrie occupe une place primordiale sur ce territoire : elle emploie 25 430 salariés en 2024, soit 27 % du total des emplois locaux, faisant de GPS&O le premier EPCI industriel du département. Cette spécialisation repose sur les deux grandes filières industrielles majeures présentes sur le territoire : l'automobile (11 723 salariés, hors sous-traitants) et l'aéronautique (2 658 salariés, hors sous-traitants), complétées par un ensemble d'activités leur venant en appui, telles que la fabrication de produits plastiques, de produits métalliques, de produits informatiques-électroniques-optiques et les activités d'ingénierie-études techniques. Traditionnellement tournés vers la production, les sites automobiles de Renault et Stellantis connaissent une profonde mutation vers des activités liées aux pièces de rechange, à l'ingénierie-recherche-développement (Stellantis) et à l'économie circulaire (Refractory Renault à Aubergenville, projet Stellantis à Poissy). Les emplois industriels du territoire sont aussi présents dans la filière des éco-activités (1 974 salariés) : GPS&O est en effet l'EPCI yvelinois qui concentre le plus grand nombre de sites et d'emplois liés à la gestion des déchets, avec de grands acteurs présents (EAV, Nicollin, Sarp Industries, Sepur, Sotrema...).

Grandes filières présentes à GPS&O



Automobile : 11 723 salariés

Principaux établissements : Stellantis (Poissy, Carrières-sous-Poissy), Renault Flins (Aubergenville)



Construction : 10 014 salariés

Principaux établissements : Colas SNPR (Conflans-Ste-Honorine), Colas Rail (Les Mureaux), Fermatic (Guitrancourt), Jean Lefebvre IDF (Les Mureaux), Ineo Tertiaire (Les Mureaux)...

Remarque : outre ces ETI employant entre 100 et 199 salariés, le secteur compte principalement des PME



Aéronautique-spatial et défense : 2 658 salariés

Principaux établissements : ArianeGroup (Les Mureaux), PyroAlliance (Les Mureaux), Safran Electronics & Defense (Mantes-la-Ville), Safran Helicopter Engines (Buchelay)



Transport et logistique : 2 487 salariés

Principaux établissements : Compagnie d'affrètement et de transport (Flins-sur-Seine), Guisnel Locations (Epône), Lidl (Chanteloup-les-Vignes), Mazet-Mercier (Limay)



Eco-activités : 1 977 salariés

Principaux établissements : Derichebourg Environnement (Limay), Dielix (Limay), EBS Le Relais (Chanteloup-les-Vignes), Envea (Poissy), France Plastiques Recyclage (Limay), Sarp Industries (Limay), Sarpi-Veolia (Ecquevilly), Sepur (Triel-sur-Seine)



Industrie chimique et pharmaceutique : 1 003 salariés

Principaux établissements : Fareva (Poissy), Linde France (Porcheville), Nextpharma (Limay), Laboratoires Grimberg (Conflans-Ste-Honorine), Seqens (Limay, Porcheville)

Note : les données relatives aux effectifs salariés mentionnés ici (source : URSSAF 2024) correspondent aux codes APE du cœur de chaque grande filière (nomenclature NAF - Insee) ; elles ne prennent pas en compte les activités de sous-traitance/fournisseur n'appartenant pas à ces codes APE spécifiques. Les entreprises citées ne constituent pas une liste exhaustive.

Un territoire intimement lié à la Seine

GPS&O est traversé d'est en ouest par la Seine, axe fluvial majeur pour le transport de marchandises entre Paris et le Havre, avec quatre ports de marchandises : Conflans-Ste-Honorine, Limay-Porcheville, Mantes-la-Jolie, Triel-sur-Seine. Le plus important est le port de Limay-Porcheville, installé sur un site de 125 hectares offrant 35 000 m² d'entrepôts. Sa plateforme multimodale joue un rôle primordial dans le transit de conteneurs, produits pétroliers, matériaux de construction, céréales... Le site accueillera bientôt le Centre de Distribution Clients du groupe Ikea France, un entrepôt de 60 000 m² qui permettra l'approvisionnement des magasins de Paris et la livraison de commandes par transport fluvial.



Label Territoires d'industrie Seine Aval

Un territoire producteur d'énergie renouvelable

GPS&O est le premier EPCI producteur d'énergie renouvelable des Yvelines (source : AREC Île-de-France), grâce à ses nombreux sites : centrale hydro-électrique de Méricourt, centrale solaire de Gargenville, stations d'épuration des Mureaux et de Triel-sur-Seine, usine d'incinération de déchets de Carrières-sous-Poissy, site de méthanisation Modul'o à Carrières-sous-Poissy, chaufferies biomasse... Une centrale photovoltaïque et une usine de stockage de batteries électriques (EDF Renouvelables) sont également en construction sur le site de l'ancienne centrale thermique EDF de Porcheville.

Enseignement, recherche et innovation



Principaux centres de R&D

- Seynergie Lab (Les Mureaux)

Centres de recherches d'entreprises

- Linxens R&D (Mantes-la-Jolie)
- Seqens Lab' (Porcheville)
- Stellantis Powertrain et Emotors (Carrières-sous-Poissy)
- Veolia Recherche & Innovation (Limay)



Incubateurs et accélérateurs de start-up

- E-Tonomy Boost (Les Mureaux) : santé, soins
- Hub d'innovation de la Refractory Renault (Aubergenville) : aéronautique, spatial, défense, mobilité durable et intelligente (dont automobile)
- PI CUBE (Achères, Mantes-la-Jolie) : multi-filières



Principaux établissements d'enseignement supérieur

- Université Versailles St-Quentin : 568 étudiants (IUT Mantes-la-Jolie)
- Institut de formation en soins infirmiers : 80 étudiants (Les Mureaux, Mantes-la-Jolie)
- H3Campus : 411 étudiants (Poissy)

(listes non exhaustives)

Saint-Germain Boucles de Seine : un territoire tertiaire dense, connecté à La Défense et Paris

Située dans la partie nord-est des Yvelines, en limite des Hauts-de-Seine et du Val-d'Oise, la communauté d'agglomération St-Germain Boucles de Seine (CA SGBS) occupe une superficie de 139,1 km² (dont 135 km² dans les Yvelines), soit 6% du territoire yvelinois. Elle est composée de 19 communes.

Infrastructures de transport

La CA SGBS est desservie par un réseau routier et une offre de transports en commun denses qui permettent une liaison rapide vers La Défense et Paris, qui sera prochainement complétée par le RER E. Traversée par la Seine, elle dispose de plusieurs haltes fluviales.

Réseau ferroviaire

- 12 gares
- 1 ligne du réseau express régional (RER A), 2 lignes de tramway (T2,T13), 2 lignes de train Transilien (J, L)

Réseau routier

- autoroutes (A13, A14)
- routes nationales (N13, N184, N186)
- 92 lignes de bus

Réseau fluvial sur la Seine : axe Le Havre - Paris

- 5 haltes de tourisme fluvial

RER E (EOLE) : la prolongation de la ligne à l'ouest de La Défense, permettra, à partir de 2027, de desservir Houilles et Carrières-sur-Seine, facilitant les trajets vers La Défense, Paris et la CU GPGS&O.

Population et niveau de vie

Avec 347 625 habitants en 2023 (311 191 habitants sans la commune de Bezons), la communauté d'agglomération regroupe 21 % de la population yvelinoise. C'est le 2^e EPCI le plus peuplé du département, derrière la CU GPS&O. La densité y est forte, avec 2 499 habitants au km². Sa croissance démographique est modérée (0,4 % par an sur la période 2016-2022), portée uniquement par l'excédent de naissances sur les décès, le solde migratoire étant quant à lui négatif. La population est, à l'image du département, plutôt jeune (37 % a moins de 30 ans), mais tend au vieillissement avec une progression des tranches de 60 ans et plus.

Le niveau de qualification de la population est élevé : 48 % est titulaire d'un diplôme de l'enseignement supérieur. Cela va de pair avec une part très importante de cadres et professions intellectuelles supérieures (42 % de la population active) et un niveau de vie élevé : la médiane de revenu disponible par unité de consommation s'élève à 30 830 euros par an, soit 10 % au dessus du niveau yvelinois.

Le taux d'emploi est élevé : les actifs ayant un emploi représentent en effet 71,3 % de la population. Le taux de chômage (8,9 % de la population active*) est quant à lui inférieur à la moyenne départementale.

Ces données sont néanmoins contrastées au sein du territoire, notamment dans sa partie nord, où se situent deux quartiers prioritaires de la ville.

*au sens du recensement en 2022 (source : Insee)

19 communes dont une dans le Val-d'Oise (Bezons)

139,1 km² 135 km² sans Bezons (Val-d'Oise)

347 625 habitants 311 191 sans Bezons

2 499 habitants au km²



32 314 établissements 29 751 sans Bezons

soit 24 % du total yvelinois
(établissements économiquement actifs en 2022 - INSEE)

8 413 établissements employeurs 7 643 sans Bezons
(secteur privé hors agriculture - URSSAF 2024)



76 507 emplois salariés 59 106 sans Bezons

(secteur privé hors agriculture - URSSAF 2024)

Indicateur de concentration d'emploi : 60

Actifs ayant un emploi : 158 471

soit un taux d'emploi de 71,3 %

Yvelines : 69,8 %

Taux de chômage : 8,9 %

(au sens du recensement, RP 2022)

Yvelines : 9,6 %

Revenu disponible médian : 30 830 €/an

(médiane du revenu disponible par unité de consommation)

Yvelines : 28 130 €



3 989 étudiants

48 % de diplômés de l'enseignement supérieur

Yvelines : 49 %

Source : Insee RP 2023 et 2022, URSSAF 2024

SGBS représente dans les Yvelines

- 6 % du territoire
- 22 % des établissements employeurs
- 21 % de la population
- 14 % des emplois salariés

CA SGBS : 12 COMMUNES LES PLUS PEUPLÉES

Commune	Nombre d'habitants	Commune	Nombre d'habitants
Sartrouville	52 763	Marly-Le-Roi	16 756
St-Germain-en-Laye	45 931	Le Pecq	16 059
Bezons (Val-d'Oise)	36 434	Le Vésinet	15 554
Houilles	33 983	Carrières-sur-Seine	14 791
Chatou	30 598	Montesson	14 549
Maisons-Laffitte	23 093	Croissy-sur-Seine	11 013

Source : Insee RP 2023

Des actifs qui travaillent très majoritairement en dehors de SGBS

Le territoire se caractérise par son caractère résidentiel : le nombre d'emplois y est inférieur au nombre d'actifs résidents occupés (60 emplois pour 100 actifs), entraînant d'importants déplacements domicile-travail en dehors de l'EPCI : en effet, plus de 80 % des actifs* de la CA SGBSB travaillent à l'extérieur, principalement dans les Hauts-de-Seine (majoritairement dans le quartier d'affaires de La Défense) et à Paris, pôles qui concentrent une grande partie des emplois franciliens et sont facilement accessibles en transports en commun.

47 % des actifs utilisent les transports en commun pour se rendre à leur travail, 39 % la voiture.

*% sur total des actifs de SGBS ayant un emploi (flux > 100)
(source : Insee, RP 2022, exploitation complémentaire)

Établissements et emplois

St-Germain Boucles de Seine est l'intercommunalité yvelinoise qui compte le plus grand nombre d'établissements économiquement actifs (32 314 en 2023). Elle occupe la 2^e place (derrière GPS&O) concernant les créations d'entreprises : leur nombre s'est élevé à 6 808 en 2024, soit 25 % du total yvelinois.

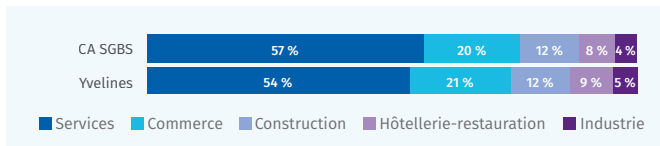
(source : Insee SIDE)

8 413 établissements employeurs

L'URSSAF comptabilise 8 413 établissements employeurs du secteur privé en 2024 (dont 7 643 sans la commune de Bezons située dans le Val-d'Oise), soit 22 % du total yvelinois (2^e EPCI des Yvelines). Ces établissements sont répartis sur tout le territoire, avec néanmoins une concentration à St-Germain-en-Laye (20 % des établissements) et dans la partie nord : Sartrouville, Bezons, Houilles et Chatou. Les activités de services sont nombreuses : elles concentrent 57 % des établissements, contre 54 % au niveau départemental.

CA SGBS : répartition des établissements employeurs par grand secteur en 2024

Source : URSSAF



Le territoire SGBS est caractérisé par un important tissu de PME de moins de 100 salariés dans des secteurs d'activité variés, principalement du secteur tertiaire, et par un nombre limité de grands établissements.

4^e pôle d'emploi du département avec 76 507 emplois salariés

La communauté d'agglomération est la quatrième EPCI des Yvelines en termes d'emplois salariés du secteur privé, avec un total de 76 507 en 2024 (59 106 sans Bezons), représentant 14 % du total yvelinois. Les communes de Bezons (17 401 salariés), St-Germain-en-Laye (13 080 salariés) et Sartrouville (7 897 salariés) concentrent à elles seules 50 % des effectifs. Les services représentent 58 % des emplois : un niveau plus élevé que dans le reste du département qui reflète une tertiarisation importante des activités de ce territoire proche du centre d'affaires de la Défense. On constate une évolution modérée des effectifs entre 2014 et 2024 sur le territoire (+ 995 emplois salariés). Cette hausse concerne principalement les services, alors que les secteurs de l'industrie et du commerce ont connu une baisse.

Un territoire attractif pour les actifs extérieurs

Si la majorité des actifs du territoire travaillent dans les Hauts-de-Seine et à Paris, la CA SGBS attire néanmoins chaque jour de nombreux salariés venus de l'extérieur (56 % des emplois sont occupés par des actifs habitant un autre territoire). Ceux-ci proviennent principalement de la CU GPS&O, du Val-d'Oise et des Hauts-de-Seine.

45 zones d'activité économique

Les zones d'activité économique du territoire abritent plus de 2 500 établissements employant environ 15 000 salariés, sur un total de 356 hectares. La plupart de ces ZAE sont de taille relativement modeste (moins de 30 hectares) dans ce territoire très urbanisé où le foncier disponible est limité. Les plus importantes sont les zones du Prunay (Sartrouville) et les zones commerciales de Chambourcy.

Note : données extraites de la base Espaces d'Activité Économique de la CCI Paris-Île-de-France – estimation du nombre d'établissements et des effectifs salariés issue de l'INSEE (REE - SIRENE 2025) et de l'URSSAF (2024)

CA SGBS : ÉTABLISSEMENTS EMPLOYEURS ET EFFECTIFS SALARIÉS PAR COMMUNE EN 2024		
Commune	Nombre d'établissements	Effectifs salariés
Bezons (Val-d'Oise)	770	17 401
St-Germain-en-Laye	1 703	13 080
Sartrouville	1 063	7 897
Chatou	643	4 881
Maisons-Laffitte	581	4 370
Montesson	393	3 563
Le Pecq	297	3 345
Croissy-sur-Seine	317	3 229
Chambourcy	250	3 159
Houilles	657	3 151
Carrières-sur-Seine	319	2 892
Le Vésinet	517	2 489
Louveciennes	200	2 216
Marly-le-Roi	287	2 106
Le Port-Marly	122	1 143
CA SGBS	8 413	76 507
CA SGBS sans Bezons	7 643	59 106

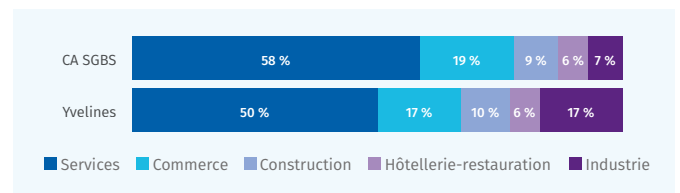
Source : URSSAF (secteur privé non agricole)

PRINCIPAUX GRANDS ÉTABLISSEMENTS DU SECTEUR PRIVÉ (500 SALARIÉS OU PLUS)			
Raison sociale	Tranche salariale	Commune	Activité (APE)
LA RATIONNELLE NETTOYAGE INDUSTRIEL	1 000 à 1 999 salariés	Croissy-sur-Seine	Nettoyage courant des bâtiments
CARREFOUR	500 à 999 salariés	Montesson	Hypermarché
KONICA MINOLTA BUSINESS SOLUTIONS FRANCE	500 à 999 salariés	Carrières-sur-Seine	Commerce de détail d'ordinateurs, unités périphériques et logiciels

Source : Annuaire des entreprises (Insee-data.gouv.fr – avril 2026)

CA SGBS : répartition des effectifs salariés par grand secteur en 2024

Source : URSSAF



56 % des emplois de SGBS sont occupés par des actifs n'habitant pas l'EPCI

Principales origines : GPS&O, Val-d'Oise, Hauts-de-Seine (par ordre d'importance)
Note : % sur total des actifs travaillant à SGBS (flux > 100)

Source : Insee RP 2022, exploitation complémentaire

Valeur foncière moyenne au m² dans les ZAE

- locaux d'activité : 4 258 €
- terrains nus : 519 €

Moyenne Yvelines » locaux d'activité : 1 975 € - terrains nus : 271 €

Source : CCI Paris Île-de-France (données DVF issues de la DGFiP : mutations immobilières des 5 dernières années) - Valeurs foncières des biens vendus TTC hors frais de notaire et frais d'agence

Un territoire de services et de commerces

Peu industrialisé, le territoire de St-Germain Boucles de Seine présente un profil économique largement orienté vers les activités de services. Celles-ci sont dominées par les services aux bâtiments et l'aménagement paysager, ainsi que par les activités immobilières, en lien avec le niveau de vie élevé observé dans la majorité des communes. Le commerce de détail constitue également un pilier de l'économie locale, avec 3 067 établissements employant 7 475 salariés. Ces commerces se concentrent principalement à St-Germain-en-Laye (744 établissements, majoritairement en centre-ville), ainsi qu'à Chambourcy (centres commerciaux des Vergers de la Plaine et Carrefour) et à Montesson (centre commercial Carrefour).

Grandes filières présentes à St-Germain Boucles de Seine



Construction : 5 920 salariés

Principaux établissements : Colas Rail (Louveciennes), Eurovia Île-de-France (Montesson)...

Remarque : outre ces ETI employant entre 100 et 199 salariés, le secteur compte principalement des PME.



Technologies de l'information et de la communication : 2 051 salariés

Principaux établissements : Suez Digital Solutions (Le Pecq)
Remarque : outre cet ETI employant entre 100 et 199 salariés et spécialisé dans le secteur de la gestion de l'eau, le secteur compte principalement des PME.



Ingénierie-études techniques : 957 salariés

Principaux établissements : Mediane Système (Le Pecq), Veolia Recherche et Innovation (Maisons-Laffitte)...


Remarque : outre ces deux ETI employant entre 100 et 199 salariés, le secteur compte principalement des PME.



Services relatifs aux bâtiments et aménagement paysager : 3 467 salariés

Principaux établissements : La Rationnelle nettoyage industriel (Croissy-sur-Seine), Adapt Propreté (Le Vésinet), Luxe et traditions (Le Vésinet), La Signature de la propreté (Croissy-sur-Seine), Accueil Services (Croissy-sur-Seine), Koala Propreté (Maisons-Laffitte)

Note : les données relatives aux effectifs salariés mentionnés ici (source : URSSAF 2024) correspondent aux codes APE du cœur de chaque grande filière (nomenclature NAF - Insee) ; elles ne prennent pas en compte les activités de sous-traitance/fournisseur n'appartenant pas à ces codes APE spécifiques. Les entreprises citées ne constituent pas une liste exhaustive.



Vue sur le quartier d'affaires de la Défense depuis St-Germain-en-Laye

Label Territoires d'industrie Seine Aval

Un territoire touristique

Le domaine national du Château de Saint-Germain-en-Laye (qui abrite le musée d'archéologie nationale : 40 000 visiteurs en 2022), le château de Maisons-Laffitte, le domaine national de Marly, les parcours liés au mouvement impressionniste en bord de Seine et bien d'autres sites confèrent à la CA SGBS un caractère touristique. Le secteur emploie plus de 3 700 salariés sur le territoire, soit 17% des effectifs yvelinois de la filière : 2 947 dans la restauration, 447 dans l'hébergement touristique, 340 dans les activités récréatives et de loisirs. On y trouve 17 hôtels, dont 4 classés 4 étoiles, 5 résidences de tourisme ainsi qu'un camping classé 4 étoiles.

Enseignement, recherche et innovation



Principaux centres de R&D

- **CEREA** (Chatou)
Centre d'Enseignement et Recherche en Environnement Atmosphérique (Chatou) – Laboratoire commun École des Ponts ParisTech-EDF R&D

Centres de recherches d'entreprises

- **EDF Lab** (Chatou)
Expertise de pointe dans les domaines de l'hydraulique, des énergies renouvelables, du nucléaire et de l'environnement
- **iX Campus – iX Blue** (St-Germain-en-Laye)
Campus de R&D dédié à la photonique, au quantique et aux semi-conducteurs (ordinateur du futur, spatial, énergie, défense, médecine...)
- **Suez CIRSEE** (Le Pecq)
Centre de R&D de Suez : développement de solutions pour la production d'eau potable, le traitement des eaux usées, le recyclage des déchets, la gestion des risques sanitaires et environnementaux, l'analyse de données.
- **Veolia Recherche & Innovation** (Maisons-Laffitte)
Centre R&D de Veolia : développement de solutions facilitant l'accès aux services essentiels et aux ressources naturelles (gestion de l'eau, de l'énergie, des déchets)



Incubateurs et accélérateurs de start-up

- **iX Campus** (St-Germain-en-Laye) : deeptech, cyber, quantique, robotique
- **La Ruche** (St-Germain-en-Laye) : multi-filières



Principaux établissements d'enseignement supérieur

- **Sciences Po St-Germain** : 1 000 étudiants (St-Germain-en-Laye)
- **iX Campus (design, science de l'ingénierie)** : 1 059 étudiants (St-Germain-en-Laye)
- **Sup de V** : 310 étudiants (St-Germain-en-Laye)
- **Institut de formation en soins infirmiers** : 219 étudiants (St-Germain-en-Laye)

iX Campus (St-Germain-en-Laye)

Sur 40 000 m², dédiés à la photonique, au quantique et aux nanotechnologies, iX Campus est un lieu d'innovation deep tech* combinant formation, recherche et industrie. Il accueille étudiants (CY École de design, CY Tech et prochainement École de production photonique et Master en technologies quantiques), entreprises innovantes et projets collaboratifs dans les technologies de pointe,

en mettant à disposition 10 000 m² de laboratoires et plateaux de production. Le campus est né autour du pôle technologique d'iXblue, acteur français de technologies de pointe spécialisé dans la navigation inertielle (centrales inertielles pour naval, spatial et défense) et d'autres systèmes scientifiques complexes.

*La deep tech désigne des innovations technologiques de rupture issues de la recherche scientifique, qui permettent de répondre à des défis majeurs comme la santé, l'énergie, le climat ou l'industrie du futur.

Rambouillet Territoires : un tissu économique diversifié

Située dans la partie sud des Yvelines, en limite de l'Essonne et de l'Eure-et-Loir, la communauté d'agglomération Rambouillet Territoires (CA RT) occupe une superficie de 629,5 km², soit 28 % du territoire yvelinois. Elle est composée de 36 communes.

Infrastructures de transport

La CA RT est desservie par les autoroutes A10 et A11, par la N10 et par une ligne Transilien et une ligne TER (axe Paris-Chartres). Une quarantaine de lignes de bus permet de relier la plupart des communes.

Réseau ferroviaire

- 4 gares
- 1 ligne de train Transilien (N), 1 ligne TER Centre-Val-de-Loire

Réseau routier

- autoroutes (A10, A11)
- routes nationales (N10)
- une quarantaine de lignes de bus

Population et niveau de vie

Avec 80 722 habitants en 2023, la communauté d'agglomération regroupe 5 % de la population yvelinoise (5^e EPCI). La densité est relativement faible sur ce territoire majoritairement rural, avec 128 habitants au km². Sa croissance démographique est modérée (0,3 % par an sur la période 2016-2022), portée uniquement par l'excédent de naissances sur les décès, le solde migratoire étant quant à lui nul. La population est plus âgée que dans la moyenne départementale (26 % a plus de 59 ans), et le vieillissement est une tendance lourde, avec une progression importante des tranches de 60 ans et plus sur la période 2011-2022. La part des retraités atteint 27 %, contre 22 % au niveau départemental.

Le niveau de qualification de la population est relativement élevé : 47 % est titulaire d'un diplôme de l'enseignement supérieur. La répartition par groupe socio-professionnel est proche de celle des Yvelines : les cadres et professions intellectuelles supérieures représentent 33 %, comme celle des ouvriers-employés. La médiane de revenu disponible par unité de consommation s'élève à 29 590 euros par an, soit 5 % au dessus du niveau yvelinois.

Le taux d'emploi est élevé (72,2 % de la population) et le taux de chômage limité (7,5 %).

Des actifs qui travaillent très majoritairement en dehors de Rambouillet Territoires

Le profil du territoire est plutôt résidentiel : le nombre d'emplois y est en effet inférieur au nombre d'actifs résidents occupés (69,1 emplois pour 100 actifs). Les déplacements domicile-travail en dehors de l'EPCI sont très importants : en effet, 81 % des actifs* de la CA RT travaillent en dehors du territoire, principalement au sein des CA de St-Quentin-en-Yvelines et Versailles Grand Parc, mais aussi à Paris.

65 % des actifs utilisent la voiture pour se rendre à leur travail et 23 % les transports en commun.

* sur total des actifs de Rambouillet Territoires ayant un emploi (flux > 100) (source : Insee, RP 2022, exploitation complémentaire)

Un environnement agricole et forestier

Rambouillet Territoires se caractérise par son caractère agricole et forestier : les bois et forêts couvrent 45 % de la superficie, les espaces agricoles 42 %. On compte 203 exploitations agricoles, employant 644 personnes. Ces exploitations couvrent principalement des activités de grandes cultures (céréales, oléagineux, protéagineux), de maraîchage et de sylviculture, mais on trouve également de l'élevage, notamment d'équidés. Le nombre d'exploitations est à la baisse depuis plusieurs années mais les surfaces exploitées ont progressé de 3 % entre 2010 et 2020. Sources : Agreste 2023, MOS – IPR 2025

36 communes

629,5 km²

80 722 habitants

128 habitants au km²



7 243 établissements
soit 6 % du total yvelinois

(établissements économiquement actifs en 2022 - INSEE)



1 934 établissements employeurs

(secteur privé hors agriculture - URSSAF 2024)

17 024 emplois salariés

(secteur privé hors agriculture - URSSAF 2024)

Indicateur de concentration d'emploi : 69,1

Actifs ayant un emploi : 36 435
soit un taux d'emploi de 72,2 %

Yvelines : 69,8 %

Taux de chômage : 7,5 %

(au sens du recensement, RP 2022)

Yvelines : 9,6 %

Revenu disponible médian : 29 590 €/an

(médiane du revenu disponible par unité de consommation)

Yvelines : 28 130 €



1 169 étudiants

47 % de diplômés de l'enseignement supérieur

Yvelines : 49 %

Source : Insee RP 2023 et 2022, URSSAF 2024

Rambouillet Territoires représente dans les Yvelines

- 28 % du territoire
- 5 % des établissements employeurs
- 5 % de la population
- 4 % des emplois salariés

CA RT : 12 COMMUNES LES PLUS PEUPLÉES			
Commune	Nombre d'habitants	Commune	Nombre d'habitants
Rambouillet	27 724	Auffargis	1 963
Les Essarts-le-Roi	6 831	Bullion	1 916
Le Perray-en-Yvelines	6 480	Sonchamp	1 678
St-Arnoult-en-Yvelines	5 875	Cernay-la-Ville	1 516
Ablis	3 913	Gazeran	1 492
Bonnelles	2 165	St-Léger-en-Yvelines	1 468

Source : Insee RP 2023

Enseignement, recherche et innovation



Principaux centres de R&D

Centres de recherches d'entreprises

- **Aumovio** (Rambouillet)
Centre R&D dédié aux solutions télématiques, au multimédia embarqué, à la connectivité des véhicules
- **Soredab** (La Boissière-Ecole)
Centre R&D du groupe alimentaire Savencia dédié aux domaines de la sécurité et des sciences des aliments, des biotechnologies, de la nutrition...



Principaux établissements d'enseignement supérieur (hors lycées)

- **IUT - Université Versailles St-Quentin (UVSQ)** : 600 étudiants (Rambouillet)
- **Form Santé (UVSQ)** : 202 étudiants (Rambouillet)

(listes non exhaustives)

Établissements et emplois

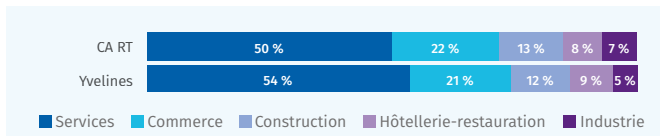
Rambouillet Territoires abrite 7 243 établissements économiquement actifs (publics, privés) selon l'Insee en 2022, plaçant l'EPCI à la cinquième place départementale. L'intercommunalité occupe la même place concernant les créations d'entreprises dont le nombre s'est élevé à 1 299 en 2024, soit 5 % du total yvelinois. (source : Insee SIDE)

1 934 établissements employeurs

L'URSSAF comptabilise 1934 établissements employeurs du secteur privé en 2024, soit 5 % du total yvelinois (5^e EPCI des Yvelines). La commune de Rambouillet concentre à elle seule 40 % de ces établissements. Les autres sont principalement implantés au Perray-en-Yvelines, aux Essarts-le-Roi, Gazeran et Ablis. La structure économique du territoire se caractérise par une part des activités services inférieure à la moyenne départementale, tandis que le commerce, la construction et l'industrie y sont légèrement plus représentés.

CA RT: répartition des établissements employeurs par grand secteur en 2024

Source : URSSAF



Rambouillet Territoires présente un tissu économique diversifié, largement dominé par des PME de moins de 100 salariés.

Le territoire compte toutefois une vingtaine d'établissements de 100 salariés ou plus.

5^e pôle d'emploi du département avec 17 024 emplois salariés

La communauté d'agglomération est le cinquième EPCI des Yvelines en termes d'emplois salariés du secteur privé, avec un total de 17 024 en 2024, représentant 4 % du total yvelinois. La commune de Rambouillet (6 754 salariés) concentre 40 % des effectifs, le reste étant majoritairement situé dans les communes du Perray-en-Yvelines, des Essarts-le-Roi, de Gazeran et d'Ablis. Les services regroupent la moitié des emplois, à un niveau comparable à celui des Yvelines. Le commerce et l'hôtellerie-restauration y occupent une place importante, tandis que la construction et l'industrie sont moins représentées qu'au niveau départemental. Entre 2014 et 2024, l'emploi salarié a progressé de 2 225 postes, porté par les services, le commerce et l'hôtellerie-restauration.

Les emplois occupés majoritairement par des actifs du territoire

Seulement 28 % des emplois de la CA RT sont occupés par des actifs extérieurs au territoire : ceux-ci proviennent principalement de la CA de St-Quentin-en-Yvelines.

CA RT : ÉTABLISSEMENTS EMPLOYEURS ET EFFECTIFS SALARIÉS PAR COMMUNE EN 2024 (communes où le nombre de salariés est >= 1 000)		
Commune	Nombre d'établissements	Effectifs salariés
Rambouillet	768	6 754
Le Perray-en-Yvelines	195	1 988
Les Essarts-le-Roi	158	1 888
Gazeran	111	1 710
Ablis	92	1 149
CA RT	1 934	17 024

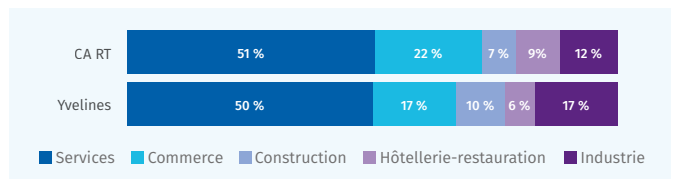
Source : URSSAF (secteur privé non agricole)

PRINCIPAUX GRANDS ÉTABLISSEMENTS DU SECTEUR PRIVÉ (250 SALARIÉS OU PLUS)			
Raison sociale	Tranche salariale	Commune	Activité (APE)
DISTRI SECURITE	500 à 999 salariés	Les Essarts-le-Roi	Activités de sécurité privée
AUMOVIO FRANCE	250 à 499 salariés	Rambouillet	Fab. d'instrumentation scientifique et technique
EBP INFORMATIQUE	250 à 499 salariés	Gazeran	Édition de logiciels applicatifs
CARREFOUR HYPERMARCHES	250 à 499 salariés	Rambouillet	Hypermarchés
SCHUCO INTERNATIONAL	250 à 499 salariés	Le Perray-en-Yvelines	Commerce de gros de minerais et métaux
FAPROREAL (L'Oréal)	250 à 499 salariés	Rambouillet	Fabrication de parfums et de produits pour la toilette

Source : Annuaire des entreprises (Insee-data.gouv.fr – avril 2026)

CA RT : répartition des effectifs salariés par grand secteur en 2024

Source : URSSAF



28 % des emplois de Rambouillet Territoires occupés par des actifs n'habitant pas l'EPCI

Principales origines : CA SQY

Note : % sur total des actifs travaillant à RT (flux > 100)

Source : Insee RP 2022, exploitation complémentaire

Un territoire touristique

Porté par le Château de Rambouillet (79 000 visiteurs en 2024) et ses grands espaces naturels (forêt de Rambouillet), le secteur du tourisme emploie près de 1 200 salariés sur le territoire, soit 5 % des effectifs yvelinois du secteur : 935 dans la restauration, 162 dans l'hébergement touristique, 60 dans les activités récréatives et de loisirs. On y trouve une dizaine d'hôtels dont un classé 4 étoiles, une résidence de tourisme ainsi qu'un camping classé 3 étoiles. Les activités équestres marquent également le territoire (haras, centres équestres).

30 zones d'activité économique

Les zones d'activité économique du territoire abritent un millier d'établissements employant près de 6 900 salariés, sur un total de 460 hectares. Les plus importantes sont situées à Gazeran (Bel Air La Forêt), Rambouillet (Le Bel Air), Le Perray-en-Yvelines (Le Chemin Vert), Ablis (Porte de l'Île-de-France, Fontaine Chaude, plateforme Lidl) et Les Essarts-le-Roi (Gros Chêne).

Note : données extraites de la base Espaces d'Activité Économique de la CCI Paris-Île-de-France – estimation du nombre d'établissements et des effectifs salariés issue de l'INSEE (REE - SIRENE 2025) et de l'URSSAF (2024)

Filière cosmétique-parfumerie

Rambouillet Territoire accueille plusieurs acteurs de l'industrie de la cosmétique et de la parfumerie. Deux grands noms de dimension internationale y sont installés : Faproreal (groupe L'Oréal) à Rambouillet et Guerlain à Orphin. La filière est aussi représentée par la société Sederma, spécialisée dans la cosmétique, au Perray-en-Yvelines. Ce secteur représente environ 600 salariés.

Valeur foncière moyenne au m² dans les ZAE

- locaux d'activité : 904 €
- terrains nus : 155 €

Moyenne Yvelines » locaux d'activité : 1 975 € - terrains nus : 271 €

Source : CCI Paris Île-de-France (données DVF issues de la DGFIP : mutations immobilières des 5 dernières années) - Valeurs foncières des biens vendus TTC hors frais de notaire et frais d'agence

Filière logistique

Au sud du territoire, Ablis bénéficie d'une localisation stratégique favorable aux activités logistiques, bien implantées dans ses zones d'activité. Lidl y a installé en 2024 sa plus grande plateforme logistique de France (87 000 m²), qui devrait employer à terme 300 salariés.

Cœur d'Yvelines : un territoire à la fois rural, résidentiel et industriel

Située au centre des Yvelines, la communauté de communes Cœur d'Yvelines (CC CY) occupe une superficie de 228,2 km², soit 10 % du territoire yvelinois, et compte 31 communes. Ce territoire rural est principalement desservi par la N12 et la N191, ainsi que par la ligne N du Transilien.

Population et niveau de vie

Cœur d'Yvelines regroupe 52 114 habitants. Le territoire présente une densité faible (228 habitants au km²) mais une dynamique démographique positive (+0,7 % par an entre 2016 et 2022), grâce à un solde migratoire positif, signe de son attractivité résidentielle. La population est vieillissante (un quart a plus de 59 ans). La part des cadres et professions intellectuelles supérieures est relativement élevée (35 %), celle des artisans, commerçants, chefs d'entreprises atteint 7 % (contre 5 % dans les Yvelines), tandis que les employés et ouvriers sont moins représentés. Le revenu médian disponible atteint 32 040 €, soit 14 % au dessus du niveau départemental. Le taux d'emploi est élevé (74,7 % d'actifs occupés) et le taux de chômage* bas (6,1 %). *au sens du recensement en 2022 (source : Insee)

Un territoire très résidentiel

Le territoire présente un déficit d'emplois marqué, avec seulement 53,1 emplois pour 100 actifs occupés. La majorité des actifs travaille donc à l'extérieur de l'EPCI. Les déplacements domicile-travail s'effectuent principalement en voiture (76 %), l'usage des transports en commun étant secondaire (15 %).

*les données précises et chiffrées sur les flux domicile-travail ne sont pas disponibles pour cet EPCI

Établissements et emplois

Bien que résidentiel, le territoire abrite 5 269 établissements économiquement actifs (publics, privés) selon l'Insee en 2023.

1 233 établissements employeurs

L'URSSAF recense 1 233 établissements employeurs en 2024, soit 3 % du total yvelinois. Ceux-ci sont principalement situés à Jouars-Pontchartrain, Montfort-l'Amaury, Beynes, Méré, Villiers-St-Frédéric et La Queue-lès-Yvelines. Le secteur de la construction y est plus représenté qu'au niveau départemental.

7 536 emplois salariés

Le territoire compte 7 536 emplois salariés en 2024, soit 2 % du total yvelinois. Les communes de Villiers-St-Frédéric, Méré, La Queue-lès-Yvelines, Thiverval-Grignon et Jouars-Pontchartrain en regroupent plus de la moitié. L'industrie occupe une place significative (22 %), principalement dans l'industrie automobile (Renault Véhicules Utilitaires à Villiers-St-Frédéric) et la gestion des déchets (Sepur à Thiverval-Grignon).

Principaux grands établissements employeurs

- **Renault SAS Véhicules Utilitaires** (Villiers-St-Frédéric) : Construction de véhicules automobiles – Tranche salariale : 500 à 999 salariés
- **SEPUR** (Thiverval-Grignon) : Collecte de déchets – Tranche salariale : 250 à 499 salariés

14 zones d'activité économique

Les zones d'activité économique du territoire abritent près de 400 établissements qui emploient environ 1 800 salariés, sur un total de 152 hectares. Les plus importantes sont situées à Méré (zone artisanale), Thiverval-Grignon (Pont Cailloux) et Villiers-St-Frédéric (La Châtelaine).

Note : données extraites de la base Espaces d'Activité Économique de la CCI Paris-Île-de-France – estimation du nombre d'établissements et des effectifs salariés issue de l'INSEE (REE - SIRENE 2025) et de l'URSSAF (2024)

Un territoire producteur d'énergies renouvelables

Cœur d'Yvelines est le deuxième EPCI producteur d'énergies renouvelables du département (source : AREC Île-de-France). La chaleur, l'électricité et le gaz renouvelables sont principalement produits à partir du site d'incinération d'ordures ménagères de Thiverval-Grignon et de plusieurs unités de méthanisation (Sepur et Ferme de Grignon à Thiverval-Grignon, station d'épuration de Villiers-St-Frédéric, Thoiry Bioénergie à Thoiry).

31 communes

228,2 km²

52 114 habitants

228 habitants au km²



50 % de diplômés de l'enseignement supérieur

Yvelines : 49 %

Source : Insee RP 2023 et 2022, URSSAF 2024



5 269 établissements soit 4 % du total yvelinois

(établissements économiquement actifs en 2022 - INSEE)

1 233 établissements employeurs

(secteur privé hors agriculture - URSSAF 2024)



7 536 emplois salariés

(secteur privé hors agriculture - URSSAF 2024)

Indicateur de concentration d'emploi : 53,1

Actifs ayant un emploi : 24 491 soit un taux d'emploi de 74,7 %

Yvelines : 69,8 %

Taux de chômage : 6,1 %

(au sens du recensement, RP 2022) - Yvelines : 9,6 %

Revenu disponible médian : 32 040 €/an

(médiane du revenu disponible par unité de consommation)

Yvelines : 28 130 €

Cœur d'Yvelines représente dans les Yvelines

- 10 % du territoire
- 3 % des établissements employeurs
- 4 % de la population
- 2 % des emplois salariés

CC CY : 8 COMMUNES LES PLUS PEUPLÉES

Commune	Nombre d'habitants	Commune	Nombre d'habitants
Beynes	7 704	Montfort-l'Amaury	2 779
Jouars-Pontchartrain	6 039	La Queue-lès-Yvelines	2 629
Villiers-St-Frédéric	3 395	Garancières	2 621
Neauphle-le-Château	3 250	Gambais	2 574

Source : Insee RP 2023

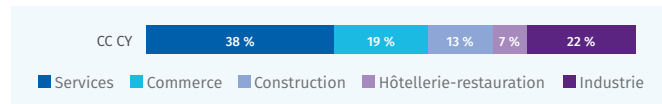
CC CY : ÉTABLISSEMENTS EMPLOYEURS ET EFFECTIFS SALARIÉS EN 2024 (communes où le nombre de salariés est >= 400)

Commune	Nombre d'établissements	Effectifs salariés
Villiers-St-Frédéric	85	1 016
Méré	94	905
La Queue-lès-Yvelines	81	735
Thiverval-Grignon	21	674
Jouars-Pontchartrain	141	611
Beynes	114	557
Montfort-l'Amaury	120	501
CC CY	1 233	7 536

Source : URSSAF (secteur privé non agricole)

CC CY : répartition des effectifs salariés par grand secteur en 2024

Source : URSSAF



Valeur foncière moyenne au m² dans les ZAE

- locaux d'activité : 882 €
- terrains nus : non disponible

Moyenne Yvelines » locaux d'activité : 1 975 € - terrains nus : 271 €

Source : CCI Paris Île-de-France (données DVF issues de la DGFIP : mutations immobilières des 5 dernières années) - Valeurs foncières des biens vendus TTC hors frais de notaire et frais d'agence

Un environnement agricole et forestier

Les espaces agricoles couvrent 55 % de la superficie et les bois et forêts 22 %. Les 113 exploitations agricoles sont pour la plupart spécialisées dans les grandes cultures de céréales et d'oléo-protéagineux, mais on trouve également d'autres activités (polyculture, élevage d'équidés, fleurs...). Si le nombre d'exploitations a diminué sur la dernière décennie, les surfaces exploitées sont, quant à elles, restées stables. Sources : Agreste 2023, MOS - IPR 2025

Le Pays Houdanais : un territoire résidentiel autour d'un pôle économique central

Située dans la partie ouest des Yvelines, en limite de l'Eure-et-Loir, la communauté de communes du Pays Houdanais (CC PH) occupe une superficie de 291 km² (dont 227 km² sans les quatre communes d'Eure-et-Loir), soit 10 % du territoire yvelinois. Elle est composée de 36 communes. Ce territoire rural est principalement desservi par la N12 et par la ligne N du Transilien.

Population et niveau de vie

Le Pays Houdanais regroupe 30 448 habitants. Faiblement dense (105 habitants au km²), le territoire connaît une croissance démographique modérée (+0,6 % par an entre 2016 et 2022), portée principalement par un solde migratoire positif, signe de son attractivité résidentielle. La population est vieillissante (un quart a plus de 59 ans). Les professions intermédiaires et les chefs d'entreprise sont plus représentés qu'au niveau yvelinois tandis que les cadres et professions intellectuelles supérieures le sont moins. Le revenu médian disponible (28 650 €) est proche de la moyenne départementale. Le taux d'emploi est élevé (73,9 % d'actifs occupés) et le taux de chômage* faible (7,2 %). *au sens du recensement en 2022 (source : Insee)

Un territoire résidentiel

Le Pays Houdanais est un territoire essentiellement résidentiel : le nombre d'emplois y est en effet très inférieur au nombre d'actifs résidents occupés (53,7 emplois pour 100 actifs). Une grande partie des actifs travaille à l'extérieur de l'EPCI* et 80 % utilisent la voiture pour se rendre au travail, contre seulement 12 % pour les transports en commun.

*les données précises et chiffrées sur les flux domicile-travail ne sont pas disponibles pour cet EPCI

Établissements et emplois

Bien que majoritairement rural et résidentiel, le territoire abrite 2 893 établissements économiquement actifs (publics, privés) selon l'Insee en 2023.

746 établissements employeurs

L'URSSAF recense un total de 746 établissements employeurs du secteur privé en 2024 (700 sans les communes d'Eure-et-Loir). La commune de Houdan concentre à elle seule 35 % de ces établissements. Le commerce (avec une offre dense à Houdan et Maulette) et la construction sont plus représentés qu'au niveau départemental. Le tissu économique repose principalement sur des PME, avec quelques établissements employeurs majeurs : CODIR à Bazainville (fabricant de verres de lunettes du groupe Krys), Intermarché à Maulette, centre hospitalier de Houdan.

4 729 emplois salariés

La communauté de communes regroupe au total 4 729 emplois salariés en 2024 (4 413 sans les communes d'Eure-et-Loir). Houdan-Maulette est le principal pôle d'emploi : il concentre 42 % des effectifs salariés du territoire. Le commerce, avec un tiers des effectifs, est le principal secteur employeur derrière les services.

11 zones d'activité économique

Les zones d'activité économique du territoire abritent plus de 200 établissements employant près de 1 000 salariés, sur un total de 111 hectares. Les plus importantes sont situées à Houdan (La Prévôté, St-Mathieu), Bazainville (Bœuf-Couronne) et Maulette (zone commerciale).

Note : données extraites de la base Espaces d'Activité Économique de la CCI Paris-Île-de-France - estimation du nombre d'établissements et des effectifs salariés issue de l'INSEE (REE - SIRENE 2025) et de l'URSSAF (2024)

Un environnement agricole et forestier

Les espaces agricoles couvrent 64 % de la superficie du Pays Houdanais, les bois et forêts 22 %. Les 150 exploitations agricoles du territoire emploient 290 personnes et ont principalement

36 communes

dont 4 en Eure-et-Loir

291 km²

227,4 km² sans communes d'Eure-et-Loir

30 448 habitants

26 345 sans communes d'Eure-et-Loir

105 habitants au km²



39 % de diplômés de l'enseignement supérieur

Yvelines : 49 %

Source : Insee RP 2023 et 2022, URSSAF 2024



2 893 établissements

2 557 sans communes d'Eure-et-Loir

soit 2 % du total yvelinois

(établissements économiquement actifs en 2022 - INSEE)

746 établissements employeurs

700 sans communes d'Eure-et-Loir

(secteur privé hors agriculture - URSSAF 2024)



4 729 emplois salariés

4 413 sans communes d'Eure-et-Loir

(secteur privé hors agriculture - URSSAF 2024)

Indicateur de concentration d'emploi : 53,7

Actifs ayant un emploi : 14 216

soit un taux d'emploi de 73,9 %

Yvelines : 69,8 %

Taux de chômage : 7,2 %

(au sens du recensement, RP 2022) - Yvelines : 9,6 %

Revenu disponible médian : 28 650 €/an

(médiane du revenu disponible par unité de consommation)

Yvelines : 28 130 €

Le Pays Houdanais représente dans les Yvelines

- 10 % du territoire
- 2 % des établissements employeurs
- 2 % de la population
- 1 % des emplois salariés

CC CY : 8 COMMUNES LES PLUS PEUPLÉES

Commune	Nombre d'habitants	Commune	Nombre d'habitants
Houdan	3 721	Bazainville	1 469
Orgerus	2 489	Dammartin-en-Serve	1 441
Septeuil	2 264	Condé-sur-Vesgre	1 279
Longnes	1 601	Tacoignières	1 219
Richebourg	1 570	Maulette	1 088

Source : Insee RP 2023

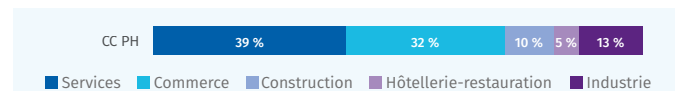
CC HVC : ÉTABLISSEMENTS EMPLOYEURS ET EFFECTIFS SALARIÉS EN 2024 (communes yvelinoises où le nombre de salariés est >= 400)

Commune	Nombre d'établissements	Effectifs salariés
Houdan	262	1 651
Bazainville	51	668
Richebourg	30	508
Maulette	52	409
CC PH	746	4 729

Source : URSSAF (secteur privé non agricole)

CC PH : répartition des effectifs salariés par grand secteur en 2024

Source : URSSAF



Principaux grands établissements employeurs

- CODIR (Krys Group) (Bazainville) : Fabrication de verres de lunettes - Tranche salariale : 250 à 499 salariés
- Intermarché (Maulette) : Hypermarché - Tranche salariale : 250 à 499 salariés

Valeur foncière moyenne au m² dans les ZAE

- locaux d'activité : 824 €
- terrains nus : non disponible

Moyenne Yvelines » locaux d'activité : 1 975 € - terrains nus : 271 €

Source : CCI Paris Île-de-France (données DVF issues de la DGFIP : mutations immobilières des 5 dernières années) - Valeurs foncières des biens vendus TTC hors frais de notaire et frais d'agence

des activités de grandes cultures (céréales, oléo-protéagineux). Le nombre d'exploitations est en baisse sur la dernière décennie mais les surfaces exploitées restent stables.

Sources : Agreste 2023, MOS - IPR 2025

La Haute Vallée de Chevreuse : au cœur d'un parc naturel régional

Située au sud des Yvelines, en limite de l'Essonne, la communauté de communes de la Haute Vallée de Chevreuse (CC HVC) occupe une superficie de 83,7 km², soit 4 % du territoire yvelinois. Elle est composée de 10 communes. Principalement desservie par des routes départementales, elle est proche de la N118 et bénéficie d'une gare du RER B.

Population et niveau de vie

La communauté de communes regroupe 25 365 habitants. Le territoire présente une densité relativement faible (303 habitants au km²) et une absence de croissance démographique sur la période 2016 et 2022, malgré son attractivité résidentielle. La population est vieillissante : 29 % a plus de 59 ans. La part des cadres et professions intellectuelles supérieures est particulièrement importante (46 %). Cela va de pair avec un niveau de vie élevé : le revenu médian disponible atteint 34 090 € soit 21 % au dessus du niveau départemental. Le taux d'emploi est élevé (73 % d'actifs occupés) et le taux de chômage* bas (7,1 %).

*au sens du recensement en 2022 (source : Insee)

Un territoire très résidentiel

Le nombre d'emplois y est très inférieur au nombre d'actifs résidents occupés (53,3 emplois pour 100 actifs), conférant à la communauté de communes un caractère essentiellement résidentiel. La majeure partie des actifs travaille donc à l'extérieur de l'EPCI* et 70 % utilisent la voiture pour se rendre au travail, contre seulement 17 % pour les transports en commun.

*les données précises et chiffrées sur les flux domicile-travail ne sont pas disponibles pour cet EPCI

Établissements et emploi

Peu urbanisé, le territoire de la Haute Vallée de Chevreuse abrite 2 177 établissements économiquement actifs (publics, privés) selon l'Insee en 2022.

523 établissements employeurs

L'URSSAF recense 523 établissements employeurs en 2024, situés essentiellement à St-Rémy-lès-Chevreuse, Chevreuse et Le Mesnil-St-Denis. Le tissu économique est principalement constitué de petites entreprises, avec une forte prédominance d'activités de services. La SAVAC et Gaztransport et Technigaz sont les principaux employeurs privés du territoire.

4 256 emplois salariés

En 2024, 90 % des 4 256 emplois salariés sont concentrés dans trois communes : St-Rémy-lès-Chevreuse, Chevreuse, Le Mesnil-St-Denis. Près des trois quarts de ces emplois sont rattachés au secteur des services.

Principaux grands établissements employeurs du secteur privé

- SAVAC (Chevreuse) : Transports routiers de voyageurs – Tranche salariale : 500 à 999 salariés
- GAZTRANSPORT ET TECHNIGAZ (St-Rémy-lès-Chevreuse) : Ingénierie, études techniques (énergie) - Tranche salariale : 500 à 999 salariés

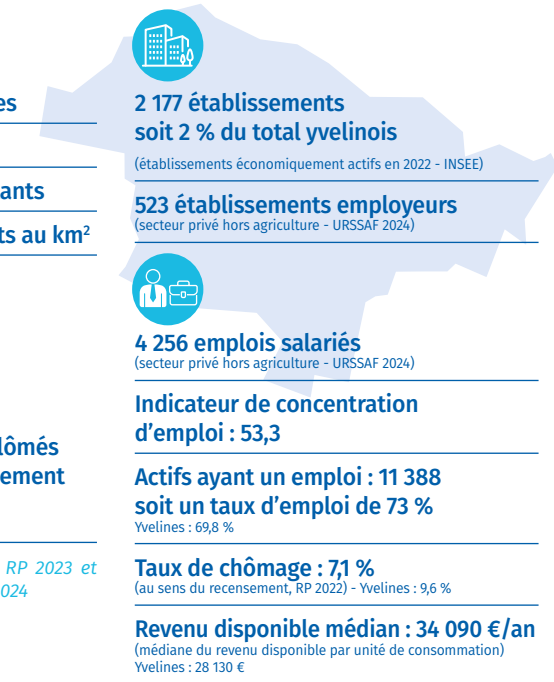
4 zones d'activité économique

Les zones d'activité économique du territoire sont situées à St-Rémy-lès-Chevreuse, St-Lambert et Le Mesnil-St-Denis. De taille modeste, elles abritent une centaine d'établissements et accueillent environ un millier de salariés, sur un total de 28 hectares.

Note : données extraites de la base Espaces d'Activité Économique de la CCI Paris-Île-de-France – estimation du nombre d'établissements et des effectifs salariés issue de l'INSEE (REE - SIRENE 2025) et de l'URSSAF (2024)

Parc naturel régional de la Haute Vallée de Chevreuse

Créé en 1985, le PNR de la Haute Vallée de Chevreuse couvre environ 65 000 hectares, regroupe 44 communes dans les Yvelines et 11 en Essonne. Pleinement intégrée au PNR, la CCHVC bénéficie d'un cadre paysager et écologique remarquable, valorisant le patrimoine, l'agriculture, les circuits courts et le tourisme de plein air. Cette appartenance renforce l'attractivité résidentielle du territoire, mais implique en contrepartie des contraintes fortes en matière d'aménagement et d'urbanisation, afin de préserver durablement les paysages, la biodiversité et les espaces agricoles.



60 % de diplômés de l'enseignement supérieur
Yvelines : 49 %

Source : Insee RP 2023 et 2022, URSSAF 2024

La Haute Vallée de Chevreuse représente dans les Yvelines

- 4 % du territoire
- 1 % des établissements employeurs
- 2 % de la population
- 1 % des emplois salariés

CC HVC : 8 COMMUNES LES PLUS PEUPLIÉES

Commune	Nombre d'habitants	Commune	Nombre d'habitants
St-Rémy-lès-Chevreuse	7 747	Dampierre-en-Yvelines	1 008
Le Mesnil-St-Denis	7 276	Choisel	540
Chevreuse	5 502	Senlisse	511
Lévis-St-Nom	1 603	St-Lambert	447

Source : Insee RP 2023

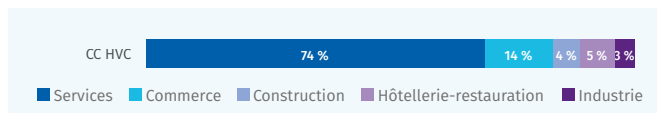
CC HVC : ÉTABLISSEMENTS EMPLOYEURS ET EFFECTIFS SALARIÉS EN 2024 (communes yvelinoises où le nombre de salariés est >= 400)

Commune	Nombre d'établissements	Effectifs salariés
St-Rémy-lès-Chevreuse	167	2 281
Chevreuse	135	1 004
Le Mesnil-St-Denis	130	557
CC HVC	523	4 256

Source : URSSAF (secteur privé non agricole)

CC HVC : répartition des effectifs salariés par grand secteur en 2024

Source : URSSAF



Valeur foncière moyenne au m² dans les ZAE

- locaux d'activité : 1 149 €
- terrains nus : non disponible

Moyenne Yvelines » locaux d'activité : 1 975 € - terrains nus : 271 €

Source : CCI Paris Île-de-France (données DVF issues de la DGFIP : mutations immobilières des 5 dernières années) - Valeurs foncières des biens vendus TTC hors frais de notaire et frais d'agence

Un territoire forestier et agricole

Les bois et forêts couvrent 42 % de la superficie et les espaces agricoles 38 %. Les 27 exploitations agricoles du territoire emploient 68 personnes : il s'agit principalement d'activités de grandes cultures de céréales et d'oléo-protéagineux, mais on trouve également d'autres activités dans une plus faible mesure (horticulture, maraîchage, élevage d'équidés...). Sources : Agreste 2023, MOS - IPR 2025

Gally Mauldre : un territoire rural et résidentiel

Située dans la partie centrale des Yvelines, la communauté de communes Gally Mauldre (CC GM) occupe une superficie de 94,9 km², soit 4 % du territoire yvelinois. Elle est composée de 11 communes. Principalement desservie par des routes départementales, elle est proche de l'autoroute A13 et bénéficie des lignes L et N du Transilien.

Population et niveau de vie

La communauté de communes regroupe 22 698 habitants. Le territoire présente une densité faible (239 habitants au km²) et une évolution démographique modérée (0,5 % sur la période 2016 et 2022), portée principalement par un solde migratoire positif, signe de son attractivité résidentielle. La population est vieillissante (28 % a plus de plus de 59 ans). La proportion de cadres et professions intellectuelles supérieures est particulièrement forte (43 %) et le niveau de vie est élevé : le revenu médian disponible atteint 36 330 €, soit 29 % au dessus du niveau départemental. Le taux d'emploi atteint 70 % et le taux de chômage* est limité à 7,6 %.

*au sens du recensement en 2022 (source : Insee)

Un territoire très résidentiel

Avec seulement 47,2 emplois pour 100 actifs, Gally Mauldre est l'un des plus résidentiels des Yvelines. La majorité des actifs travaillent hors de l'EPCI* et 75 % utilisent la voiture pour se rendre au travail, contre seulement 14 % pour les transports en commun.

*les données précises et chiffrées sur les flux domicile-travail ne sont pas disponibles pour cet EPCI

Établissements et emplois

L'intercommunalité abrite 2 598 établissements économiquement actifs (publics, privés) selon l'Insee en 2022.

603 établissements employeurs

L'URSAFF recense 603 établissements employeurs en 2024 : ceux-ci sont situés essentiellement à Maule, St-Nom-la-Bretèche et Feucherolles. Le tissu économique est principalement constitué de petites entreprises : on compte un seul établissement de plus de 100 salariés (Eiffage Génie Civil Réseaux à Chavenay). Les activités de services et de construction prédominent.

3 584 emplois salariés

La communauté de communes compte 3 584 emplois salariés en 2024. Les communes de Maule, St-Nom-la-Bretèche, Chavenay et Feucherolles regroupent 84 % de ces effectifs. Le secteur de la construction est celui qui concentre le plus d'emplois après les activités de services.

Principal grand établissement employeur

- **EIFFAGE GENIE CIVIL RESEAUX** (Chavenay) : Construction de réseaux pour fluides – Tranche salariale : 100 à 199 salariés

3 zones d'activité économique

Les zones d'activité économique du territoire sont situées à Chavenay, Feucherolles et Maule. Ces sont de petites zones qui représentent 12 hectares au total.

Note : données extraites de la base Espaces d'Activité Économique de la CCI Paris-Île-de-France – estimation du nombre d'établissements et des effectifs salariés issue de l'INSEE (REE - SIRENE 2025) et de l'URSAFF (2024)

Un environnement agricole et forestier

Gally Mauldre est située dans le périmètre de la Plaine de Versailles qui s'étend du Château de Versailles (à l'est) à la vallée de la Mauldre (à l'ouest). Les espaces agricoles couvrent 56 % du territoire et les bois et forêts 22 %. Le secteur agricole compte 56 exploitants et 191 emplois. Les grandes

11 communes

94,9 km²

22 698 habitants

239 habitants au km²



60 % de diplômés de l'enseignement supérieur

Yvelines : 49 %

Source : Insee RP 2023 et 2022, URSSAF 2024



2 598 établissements soit 2 % du total yvelinois

(établissements économiquement actifs en 2022 - INSEE)

603 établissements employeurs

(secteur privé hors agriculture - URSSAF 2024)



3 584 emplois salariés

(secteur privé hors agriculture - URSSAF 2024)

Indicateur de concentration d'emploi : 47,2

Actifs ayant un emploi : 9 836 soit un taux d'emploi de 70,1 %

Yvelines : 69,8 %

Taux de chômage : 7,6 %

(au sens du recensement, RP 2022) - Yvelines : 9,6 %

Revenu disponible médian : 36 330 €/an

(médiane du revenu disponible par unité de consommation)

Yvelines : 28 130 €

Gally Mauldre représente dans les Yvelines

- 4 % du territoire
- 2 % des établissements employeurs
- 2 % de la population
- 1 % des emplois salariés

CC GM : 8 COMMUNES LES PLUS PEUPLÉES

Commune	Nombre d'habitants	Commune	Nombre d'habitants
Maule	6 083	Bazemont	1 727
St-Nom-la-Bretèche	4 965	Chavenay	1 723
Feucherolles	3 043	Crespières	1 719
Mareil-sur-Mauldre	1 776	Montainville	589

Source : Insee RP 2023

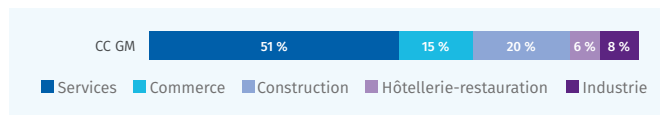
CC GM : ÉTABLISSEMENTS EMPLOYEURS ET EFFECTIFS SALARIÉS EN 2024 (communes yvelinoises où le nombre de salariés est >= 400)

Commune	Nombre d'établissements	Effectifs salariés
Maule	173	954
Saint-Nom-la-Bretèche	142	730
Chavenay	69	685
Feucherolles	94	645
CC GM	603	3 584

Source : URSSAF (secteur privé non agricole)

CC GM : répartition des effectifs salariés par grand secteur en 2024

Source : URSSAF



Valeur foncière moyenne au m² dans les ZAE

- locaux d'activité : 1 917 €
- terrains nus : non disponible

Moyenne Yvelines » locaux d'activité : 1 975 € - terrains nus : 271 €

Source : CCI Paris Île-de-France (données DVF issues de la DGFIP : mutations immobilières des 5 dernières années) - Valeurs foncières des biens vendus TTC hors frais de notaire et frais d'agence.

Les Portes de l'Île-de-France : un territoire rural marqué par l'industrie lourde

Située au nord-ouest des Yvelines, en limite de la CU GPS&O, du Val-d'Oise et de l'Eure, la communauté de communes Portes de l'Île-de-France (CC PIF) occupe une superficie de 144,3 km², soit 6 % du territoire yvelinois. Elle est composée de 18 communes. Elle est principalement desservie par l'autoroute A13 et la N13 et bénéficie de la ligne J du Transilien, ainsi que de trains TER et Intercités.

Population et niveau de vie

La communauté de communes regroupe 23 426 habitants. Le territoire présente une densité faible (162 habitants au km²) et une évolution démographique modérée (0,4 % sur la période 2016 et 2022), portée essentiellement par un solde naturel positif. La population est vieillissante (25 % a plus de 59 ans). La proportion d'ouvriers, employés et professions intermédiaires est plus élevée que dans la moyenne yvelinoise, reflétant le caractère industriel de ce territoire. Le revenu médian disponible (24 910 €) est 11 % en dessous du niveau départemental. Le taux d'emploi atteint 69,1 % et le taux de chômage* est relativement élevé (10,9 %).

*au sens du recensement en 2022 (source : Insee)

Un territoire très résidentiel

Avec seulement 35,8 emplois pour 100 actifs, le territoire présente un fort déficit d'emplois. La majorité des actifs travaille donc à l'extérieur de l'EPCI* et 73 % utilisent la voiture pour leurs déplacements domicile-travail, contre seulement 19 % pour les transports en commun.

*les données précises et chiffrées sur les flux domicile-travail ne sont pas disponibles pour cet EPCI

Établissements et emplois

Le territoire abrite 1 637 établissements économiquement actifs (publics, privés) selon l'Insee en 2023.

410 établissements employeurs

L'URSSAF dénombre 410 établissements employeurs en 2024 (soit 1 % du total yvelinois). Ils sont situés essentiellement à Bonnières-sur-Seine et Freneuse, qui constituent le principal pôle économique du territoire. Le tissu économique est principalement constitué de petites entreprises : un seul établissement dépasse le seuil des 200 salariés (Iton Seine). Le secteur de la construction est très présent, regroupant un quart des établissements.

2 434 emplois salariés

Les deux tiers des 2 434 emplois salariés du territoire sont concentrés dans les communes de Bonnières-sur-Seine et Freneuse et un dixième dans la commune de Bréval. L'industrie occupe une place importante et structurante, représentant 25 % des emplois salariés, en lien direct avec la présence de l'entreprise sidérurgique Iton Seine à Bonnières-sur-Seine, premier employeur du territoire.

Principal grand établissement employeur du secteur privé

- **ITON SEINE** (Bonnieres-sur-Seine) - Sidérurgie - Tranche salariale : 250 à 499 salariés

8 zones d'activité économique

Les zones d'activité économique du territoire sont situées à Bennecourt, Bonnières-sur-Seine, Bréval, Freneuse et Limetz-Villez. De taille relativement modeste, elles abritent une centaine d'établissements et accueillent environ 500 salariés, sur un total de 84 hectares.

Note : données extraites de la base Espaces d'Activité Économique de la CCI Paris-Île-de-France - estimation du nombre d'établissements et des effectifs salariés issue de l'INSEE (REE - SIRENE 2025) et de l'URSSAF (2024)

Industrie sidérurgique

La communauté de communes Les Portes de l'Île-de-France se distingue par un profil économique marqué par l'industrie, hérité de son implantation le long de la Seine et de ses infrastructures de transport. Le principal établissement industriel du territoire est ITON Seine à Bonnières-sur-Seine : créée en 1974, l'entreprise sidérurgique fabrique de l'acier destiné à la construction (barres utilisées notamment pour renforcer le béton dans les bâtiments, ponts et autres infrastructures).

18 communes

144,3 km²

23 426 habitants

162 habitants au km²



28 % de diplômés de l'enseignement supérieur

Yvelines : 49 %

Source : Insee RP 2023 et 2022, URSSAF 2024



1 637 établissements soit 1 % du total yvelinois

(établissements économiquement actifs en 2022 - INSEE)

410 établissements employeurs

(secteur privé hors agriculture - URSSAF 2024)



2 434 emplois salariés

(secteur privé hors agriculture - URSSAF 2024)

Indicateur de concentration d'emploi : 35,8

Actifs ayant un emploi : 10 128 soit un taux d'emploi de 69,1 %

Yvelines : 69,8 %

Taux de chômage : 10,9 %

(au sens du recensement, RP 2022) - Yvelines : 9,6 %

Revenu disponible médian : 24 910 €/an

(médiane du revenu disponible par unité de consommation)

Yvelines : 28 130 €

La CC Les Portes de l'Île-de-France représente dans les Yvelines

- 6 % du territoire
- 1 % des établissements employeurs
- 2 % de la population
- 1 % des emplois salariés

CC PIF : 8 COMMUNES LES PLUS PEUPLÉES

Commune	Nombre d'habitants	Commune	Nombre d'habitants
Bonnieres-sur-Seine	5 064	Bennecourt	1 747
Freneuse	4 505	Blaru	907
Bréval	2 151	Moisson	902
Limetz-Villez	2 110	Neauphlette	871

Source : Insee RP 2023

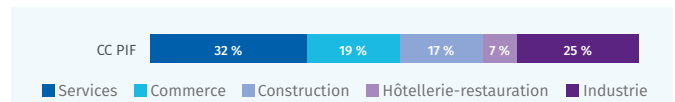
CC PIF : ÉTABLISSEMENTS EMPLOYEURS ET EFFECTIFS SALARIÉS EN 2024 (communes où le nombre de salariés est >= 200)

Commune	Nombre d'établissements	Effectifs salariés
Bonnieres-sur-Seine	114	943
Freneuse	115	847
Bréval	46	229
CC PIF	410	2 434

Source : URSSAF (secteur privé non agricole)

CC PIF : répartition des effectifs salariés par grand secteur en 2024

Source : URSSAF



Valeur foncière moyenne au m² dans les ZAE

- locaux d'activité : 1 187 €
- terrains nus : non disponible

Moyenne Yvelines » locaux d'activité : 1 975 € - terrains nus : 271 €

Source : CCI Paris Île-de-France (données DVF issues de la DGFIP : mutations immobilières des 5 dernières années) - Valeurs foncières des biens vendus TTC hors frais de notaire et frais d'agence

Un territoire agricole et forestier

Les espaces agricoles couvrent 59 % de la superficie et les bois et forêts 20 %. Le secteur agricole compte 69 exploitations et représente 139 emplois. Les activités de grandes cultures de céréales et d'oléoprotéagineux dominant, mais on trouve également des activités de polyculture, polyélevage et d'élevage d'équidés. Le nombre d'exploitation est en baisse sur la dernière décennie mais les surfaces exploitées sont stables. Sources : Agreste 2023, MOS - IPR 2025

Note méthodologique et sources d'information

Les analyses présentées dans cette étude s'appuient sur des sources statistiques et institutionnelles de référence, issues de la statistique publique, d'organismes d'expertise territoriale et sectorielle, garantissant la fiabilité, la comparabilité et la territorialisation des données. Ces données officielles ont été analysées et retravaillées par la CCI Versailles-Yvelines afin de faire ressortir la place des Yvelines au sein de la région Île-de-France et les spécificités du département et de ses EPCI. Elles sont illustrées et complétées grâce à la connaissance fine du territoire des équipes de la CCI Versailles-Yvelines.

Sources

Organismes

Agrreste : service statistique public du ministère de l'Agriculture, diffusant des statistiques et analyses sur l'agriculture, l'emploi agricole, les exploitations. agreste.agriculture.gouv.fr

CCI Paris Île-de-France : organisme consulaire de référence pour l'information économique régionale, diffusant des données et analyses économiques sur le tissu productif francilien.

www.cci-paris-idf.fr

Comité régional du tourisme Île-de-France : organisme régional d'observation touristique, diffusant des données et analyses sur la fréquentation touristique, l'hébergement, les clientèles et les dynamiques économiques du tourisme à l'échelle francilienne.

pro.visitparisregion.com

DEPP (Ministère de l'Éducation nationale) : service statistique public diffusant des statistiques et analyses sur le système éducatif (élèves, établissements, personnels, résultats).

www.education.gouv.fr/depp

Direction générale des douanes (DGDDI) : service statistique ministériel diffusant des statistiques de référence sur le commerce extérieur de marchandises. lekiosque.finances.gouv.fr

Insee : organisme officiel de la statistique publique, diffusant au niveau national, régional et local les principaux indicateurs économiques et sociaux, ainsi que les résultats d'enquêtes et de recensements. www.insee.fr

Institut Paris Région : organisme public d'expertise territoriale, diffusant des données et analyses régionales et locales sur les dynamiques territoriales en Île-de-France. www.institutparisregion.fr

SIES (Ministère de l'Enseignement supérieur et de la Recherche) : service statistique public diffusant des statistiques et analyses sur l'enseignement supérieur et la recherche (étudiants, formations, établissements, personnels).

www.enseignementsup-recherche.gouv.fr

Urssaf : organisme public de référence pour les données sociales, diffusant des statistiques sur l'emploi salarié et les établissements employeurs du secteur privé, issues des déclarations sociales.

www.urssaf.org

Études, rapports, articles

Grand Paris Seine et Oise : territoire du nouveau industriel – Communauté urbaine Grand Paris Seine et Oise, 2024 (plaquette promotionnelle)

Les Yvelines : un développement lié à la métropolisation croissante de ses territoires – Insee Analyses Île-de-France, mai 2023

Les nouvelles zones d'emploi franciliennes : principalement métropolitaines ou résidentielles – Insee Analyse Île-de-France, septembre 2020

L'ouest francilien, un territoire d'avenir – Conseils départementaux des Yvelines et des Hauts-de-Seine, 2016 (plaquette promotionnelle)

Yvelines : Rambouillet renforce ses zones d'activités économiques – Les Échos, 23 octobre 2023

Définitions (Insee, URSSAF)

Actifs (au sens du recensement) : regroupe les actifs de 15 à 64 ans ayant un emploi et les chômeurs en recherche d'emploi

Actifs ayant un emploi : actifs occupant un emploi (hors actifs au chômage). Ils sont ici appréhendés au lieu de résidence, afin de caractériser au mieux la population active du territoire.

Chômeur au sens du recensement : personne (de 15 ans ou plus) qui, lors du recensement de la population, s'est déclarée chômeuse (inscrite ou non à Pôle Emploi) et n'a pas explicitement indiqué qu'elle ne recherche pas de travail et personne (de 15 ans ou plus) qui ne se déclare ni en emploi ni chômeuse, mais indique rechercher activement un emploi. Remarque : le nombre de chômeurs diffère du nombre de demandeurs d'emploi inscrits à France Travail.

Établissements économiquement actifs : établissements (privés, publics, associatifs) ayant eu, au cours de l'année, une activité économique effective, observée par un chiffre d'affaires positif ou un effectif salarié.

Établissements employeurs (secteur privé non agricole) : le champ du secteur privé retenu par l'Urssaf couvre l'ensemble des entreprises employeuses du secteur concurrentiel, affiliées au régime général (hors régime agricole et hors régimes spéciaux tels que fonction publique) ; il inclut des établissements publics employant des salariés sous statut privé affiliés à l'URSSAF.

Indicateur de concentration d'emploi : ce taux est égal au nombre d'emplois occupés dans une zone pour 100 actifs résidant dans la zone et ayant un emploi. Dans un pôle attractif (taux > 100 %), le nombre d'emplois est supérieur à celui de ses actifs occupés.

Revenu disponible : correspond au revenu réellement utilisable par un ménage ou une unité de consommation (voir définition) pour ses dépenses et son épargne, après impôt et cotisations.

Taux d'emploi : rapport entre le nombre de personnes en emploi et la population totale.

Taux de chômage au sens du Bureau international du travail (BIT) : rapport entre le nombre de chômeurs et le nombre total d'actifs (en emploi ou au chômage), calculé par l'Insee après une enquête trimestrielle auprès d'environ 92 000 ménages. Indicateur de référence permettant une comparaison internationale. Le chômeur au sens du BIT est une personne (de 15 ans ou plus) qui est sans emploi, disponible pour prendre un emploi dans les 15 jours et a activement cherché un emploi dans le mois précédent ou en a trouvé un qui commence dans moins de trois mois.

Unité de consommation : pour comparer les niveaux de vie de ménages de taille ou de composition différente, on divise le revenu par le nombre d'unités de consommation (UC). Celles-ci sont généralement calculées de la façon suivante : 1 UC pour le premier adulte du ménage, 0,5 UC pour les autres personnes de 14 ans ou plus, 0,3 UC pour les enfants de moins de 14 ans.

Zone d'emploi : une zone d'emploi est un espace géographique à l'intérieur duquel la plupart des actifs résident et travaillent, et dans lequel les établissements peuvent trouver l'essentiel de la main d'œuvre nécessaire pour occuper les emplois offerts.



VOS CONTACTS

Christophe Hortus

Responsable Pôle Études Territoriales

☎ +33 1 30 84 73 27

✉ chortus@cci-paris-idf.fr

CCI Versailles-Yvelines

21, avenue de Paris

78000 Versailles

Pour plus d'information :

✉ cci78@cci-paris-idf.fr

✂ @CCI_78

f CCI Versailles-Yvelines

in CCI Versailles-Yvelines

🎵 @cci_yvelines